

様式第6 法第48条第1項第7号関係（保安林の指定又は解除関係）

森林法第26条の2に規定する保安林の指定の解除に関する事項

（注）森林法の特例措置（保安林の指定又は解除）を必要とする場合に記載すること。

| 森林の所在場所 | | | | | 全面積 | 要解除 実測面積 | 備考 |
|---------|-----|-------------|------------|-------|--------------|--------------|------------|
| 郡 | 町 | 大字 (冠せず) | 字 (冠せず) | 地番 | 実測 | | |
| 下閉伊郡 | 山田町 | 大沢 | 第13地割 | 20番8 | ha 0.1635 | ha 0.1635 | 魚つき 保安林 |
| 下閉伊郡 | 山田町 | 大沢 | 第13地割 | 33番2 | ha 0.0128 | ha 0.0128 | 魚つき 保安林 |
| 下閉伊郡 | 山田町 | 大沢 | 第13地割 | 33番3 | ha 0.0141 | ha 0.0141 | 魚つき 保安林 |
| 下閉伊郡 | 山田町 | 大沢 | 第13地割 | 32番3 | ha 0.0552 | ha 0.0552 | 魚つき 保安林 |
| 下閉伊郡 | 山田町 | 大沢 | 第13地割 | 31番3 | ha 0.0097 | ha 0.0097 | 魚つき 保安林 |
| 下閉伊郡 | 山田町 | 大沢 | 第13地割 | 30番4 | ha 0.0114 | ha 0.0114 | 魚つき 保安林 |
| 下閉伊郡 | 山田町 | 大沢 | 第13地割 | 34番4 | ha 0.1966 | ha 0.1966 | 魚つき 保安林 |
| 下閉伊郡 | 山田町 | 大沢 | 第13地割 | 35番8 | ha 0.1555 | ha 0.1555 | 魚つき 保安林 |
| 下閉伊郡 | 山田町 | 大沢 | 第13地割 | 35番10 | ha 0.0015 | ha 0.0015 | 魚つき 保安林 |
| 合計 | | | | | ha 0.6203 | ha 0.6203 | |

添付書類

- 1 解除調書
- 2 解除調査地図
- 3 位置図（省略：計画書本体復興整備事業総括図による）
- 4 その他必要な書類
 - (1) 事業計画書（転用の目的に係る事業又は施設に関する計画書）
 - (2) 代替施設計画書
(転用に伴って失われる当該保安林の機能に代替する機能を果たすべき施設の設置に関する計画書)
 - (3) 現況写真
 - (4) 保安林解除図（地積測量図）
 - (5) 事業施設配置図（兼）代替施設配置図
 - (6) その他参考となるべき事項

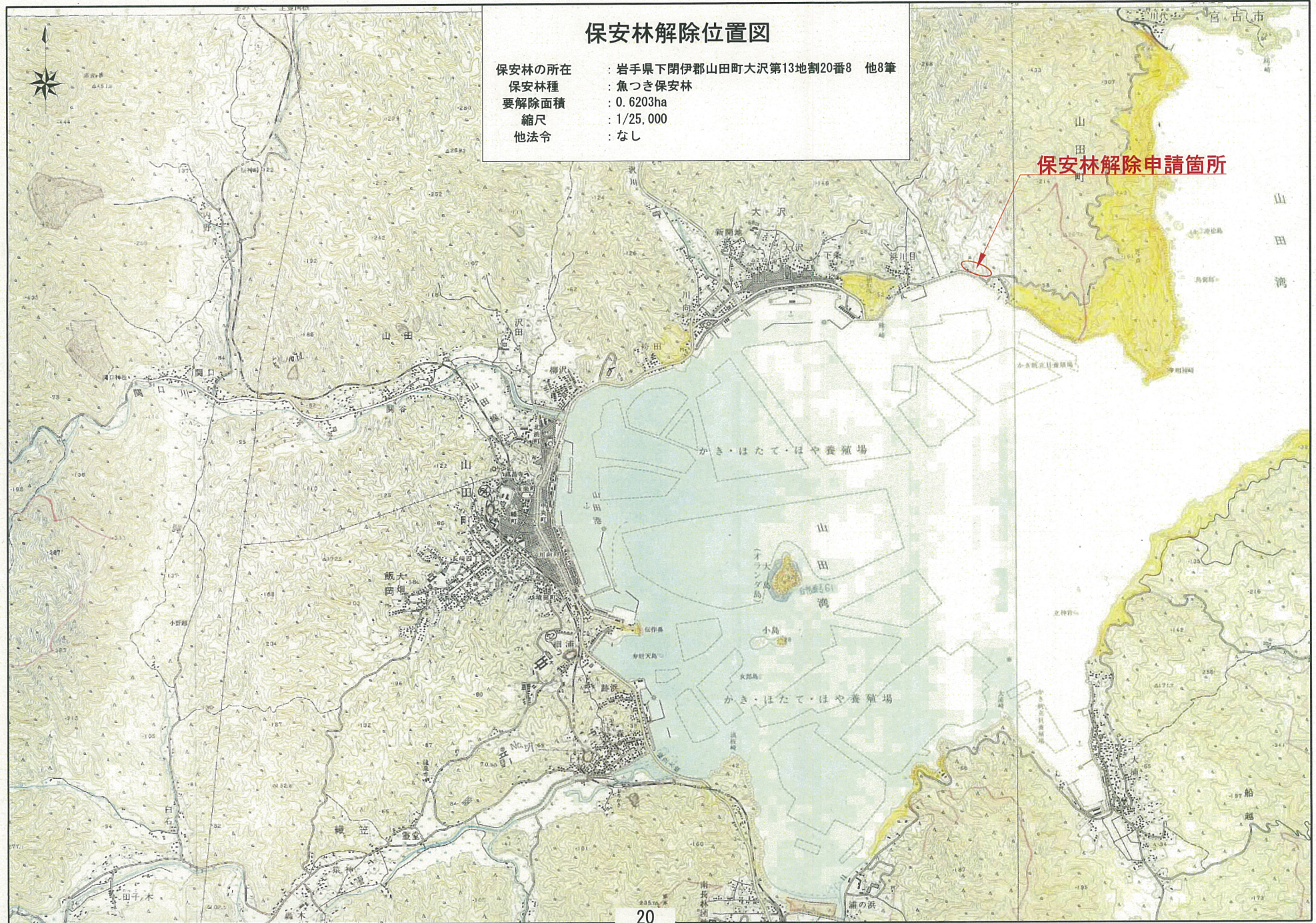
注意事項

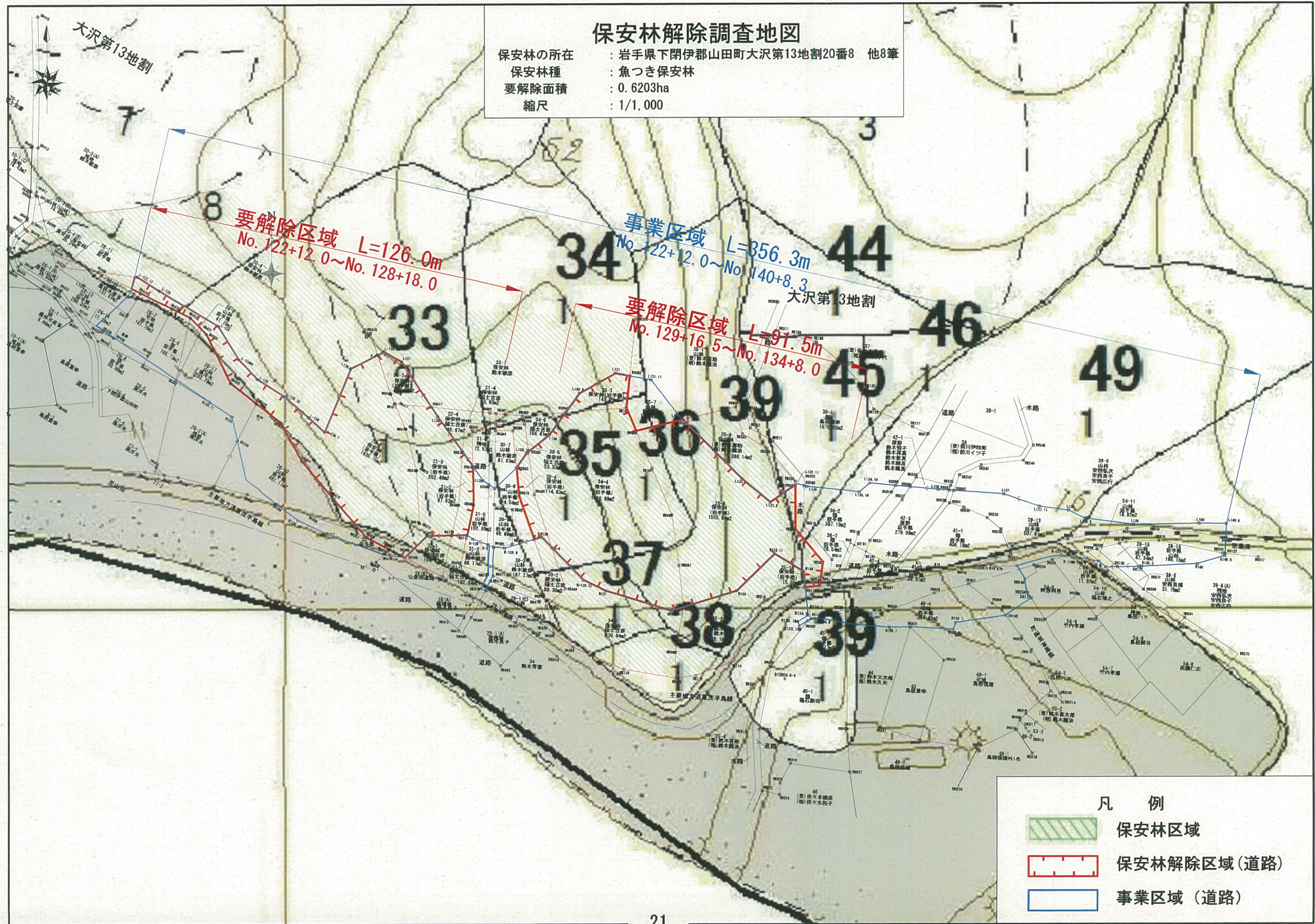
- 1 面積は、小数第4位まで記載すること。
- 2 調書及び図面等については、本マニュアルによるほか、「保安林及び保安施設地区の指定、解除等の取扱いについて」（昭和45年6月2日付け45林野治第921号林野庁長官通知）、「保安林指定調書等の様式について」（昭和45年8月8日付け45林野治第1553号林野庁長官通知）その他の関係通知等に準じて事務を処理されたい。

保安林解除位置図

保安林の所在 : 岩手県下閉伊郡山田町大沢第13地割20番8 他8筆
保安林種 : 魚つき保安林
要解除面積 : 0.6203ha
縮尺 : 1/25,000
他法令 : なし

保安林解除申請箇所





保安林解除調査地図




保安林の所在 : 岩手県下閉伊郡山田町大沢第13地割 他8筆
 保安林種 : 魚つき保安林
 要解除面積 : 0.6203ha
 縮尺 : 1/1,000

要解除区域 L=126.0m
 No. 122+12.0~No. 128+18.0

事業区域 L=356.3m
 No. 22+12.0~No. 140+8.3

要解除区域 L=91.5m
 No. 129+16.5~No. 134+8.0

凡 例

-  保安林区域
-  保安林解除区域(道路)
-  事業区域(道路)

事業施設配置図兼代替施設配置図 S=1:1000

申請場所 岩手県下閉伊郡山田町大沢第13地割20番8 他8筆
 保安林種 魚つき保安林
 解除面積 0.6203ha

山田町
大沢

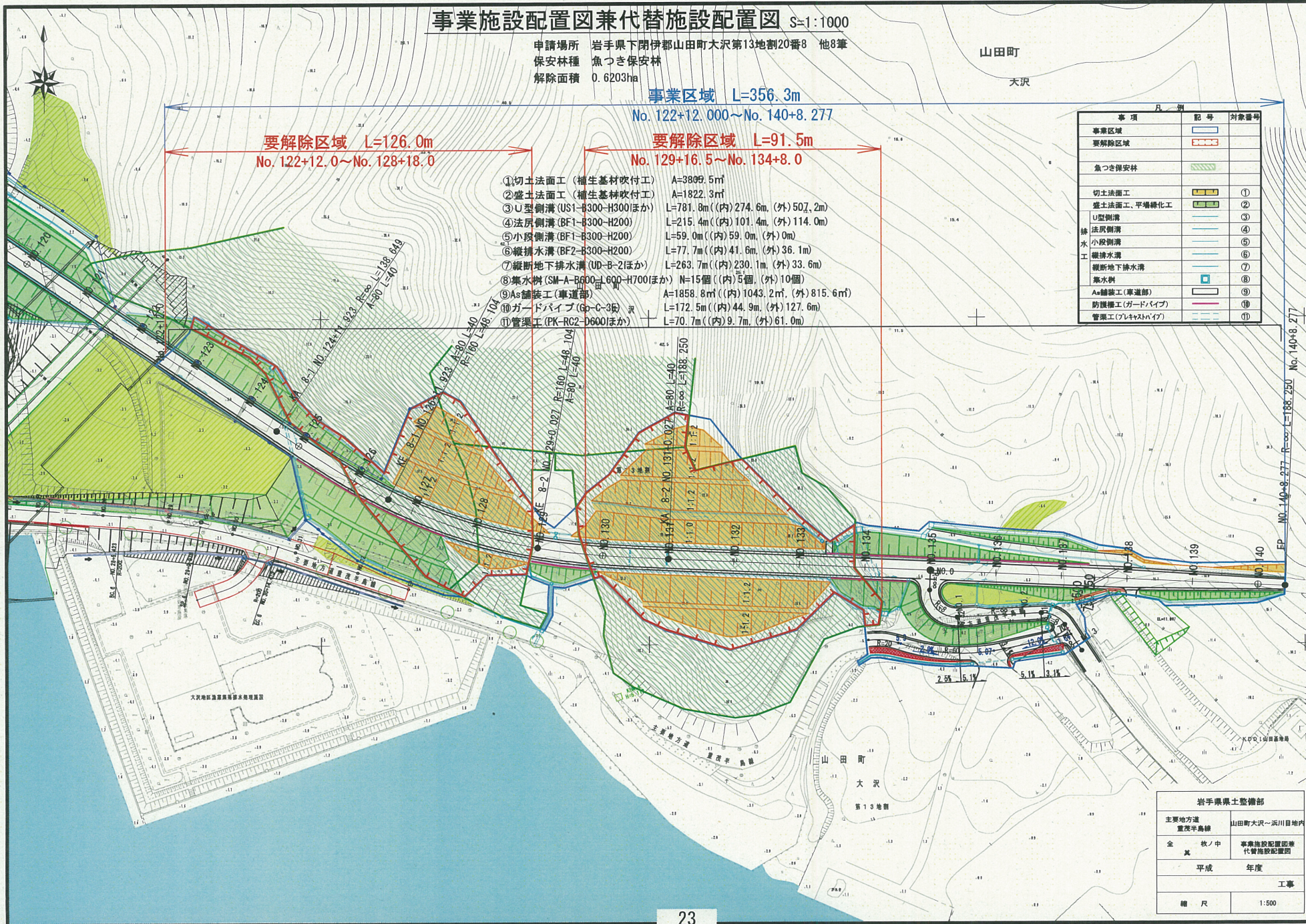
事業区域 L=356.3m
 No. 122+12.000~No. 140+8.277

要解除区域 L=126.0m
 No. 122+12.0~No. 128+18.0

要解除区域 L=91.5m
 No. 129+16.5~No. 134+8.0

- ①切土法面工 (植生基材吹付工) A=3809.5㎡
- ②盛土法面工 (植生基材吹付工) A=1822.3㎡
- ③U型側溝 (US1-B300-H300ほか) L=781.8m ((内)274.6m, (外)507.2m)
- ④法尻側溝 (BF1-B300-H200) L=215.4m ((内)101.4m, (外)114.0m)
- ⑤小段側溝 (BF1-B300-H200) L=59.0m ((内)59.0m, (外)0m)
- ⑥縦排水溝 (BF2-B300-H200) L=77.7m ((内)41.6m, (外)36.1m)
- ⑦縦断地下排水溝 (UD-B-2ほか) L=263.7m ((内)230.1m, (外)33.6m)
- ⑧集水樹 (SM-A-B600-L600-H700ほか) N=15個 ((内)5個, (外)10個)
- ⑨As舗装工 (車道部) A=1858.8㎡ ((内)1043.2㎡, (外)815.6㎡)
- ⑩ガードパイプ (Gp-C-35) 架 L=172.5m ((内)44.9m, (外)127.6m)
- ⑪管渠工 (PK-RC2-D600ほか) L=70.7m ((内)9.7m, (外)61.0m)

| 事項 | 凡一例 | 記号 | 対象番号 |
|-----------------|-----|----|------|
| 事業区域 | | | |
| 要解除区域 | | | |
| 魚つき保安林 | | | |
| 切土法面工 | | ① | |
| 盛土法面工、平場緑化工 | | ② | |
| U型側溝 | | ③ | |
| 法尻側溝 | | ④ | |
| 小段側溝 | | ⑤ | |
| 縦排水溝 | | ⑥ | |
| 縦断地下排水溝 | | ⑦ | |
| 集水樹 | | ⑧ | |
| As舗装工 (車道部) | | ⑨ | |
| 防護構工 (ガードパイプ) | | ⑩ | |
| 管渠工 (プレキャストパイプ) | | ⑪ | |



| 岩手県県土整備部 | |
|----------------|---------------------|
| 主要地方道 重茂半島線 | 山田町大沢~浜川目地内 |
| 全 枝ノ中 | 事業施設配置図兼 代替施設配置図 |
| 平成 | 年度 |
| 工事 | |
| 縮尺 | 1:500 |