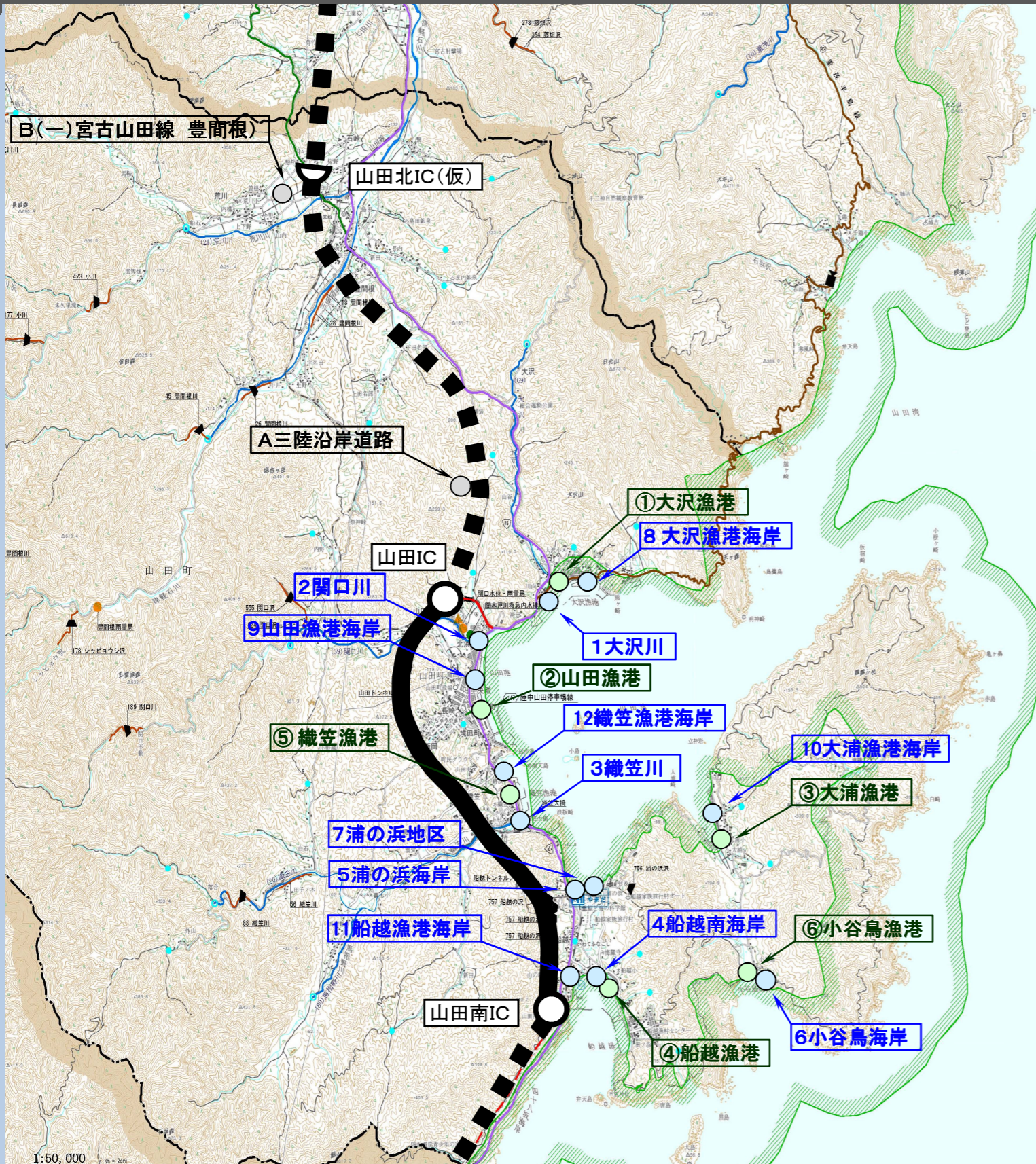


社会資本の復旧・復興ロードマップ【山田町1/3】

基準日：平成27年9月30日（平成27年11月5日公表）

みんなで取り戻す、ひとの笑顔、元気な産業、碧い海とともに暮らす町

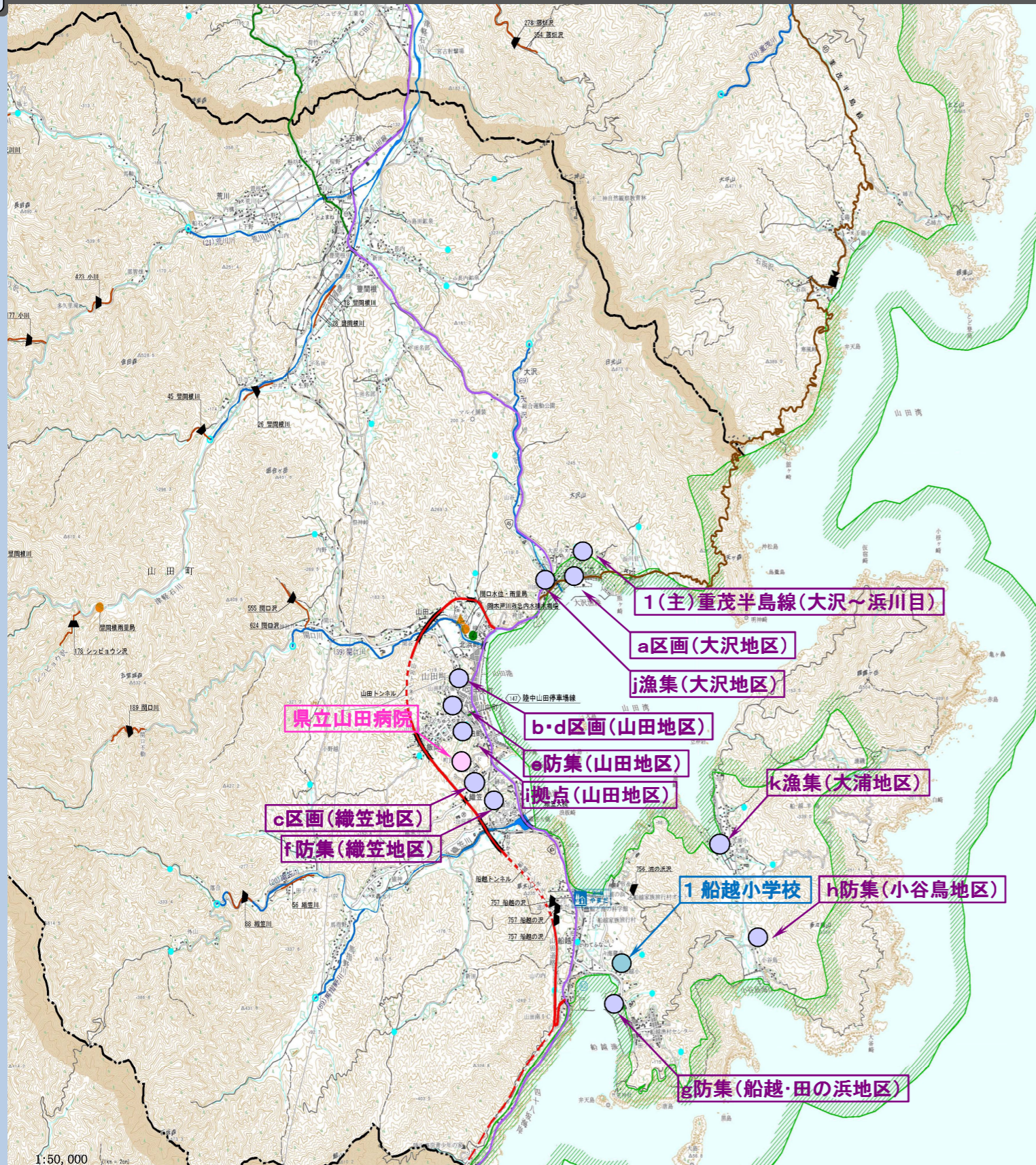


分野区分	細分項目等	事業主体	路線・箇所名等	事業概要	年度別整備スケジュール							
					第1期 (基盤復興期間)			第2期 (本格復興期間)		第3期 (更なる展開への連結期間)		
					H23	H24	H25	H26	H27	H28	H29	H30
海岸保全施設	一般海岸	県	1 大沢川	(三陸高潮) 水門N=1基	用地、設計等			工事				
			2 関口川	(三陸高潮) 水門N=1基	★工事							
			3 織笠川	(三陸高潮) 水門N=1基	★工事							
	農地海岸	県	4 船越南海岸	(災害復旧) 防潮堤L=0.4km	用地、設計等			★工事				
			5 浦の浜海岸	(海岸保全施設災害) 防潮堤L=0.6km 水門等N=1基	★工事							
			6 小谷鳥海岸	(海岸保全施設災害) 防潮堤L=0.4km 水門等N=3基	★工事							
	林野海岸	県	7 浦の浜地区	(治山施設災害) 防潮堤L=0.4km	■H25.3完成							
			8-1 大沢漁港海岸	(災害復旧) 防潮堤L=2.7km、水門N=9基 他	用地、設計等			工事				
	漁港海岸	町	8-2 大沢(熊ヶ崎地区他)	(海岸高潮) 防潮堤L=0.4km	用地、設計等			工事				
			9-1 山田漁港海岸	(災害復旧) 防潮堤L=1.9km、水門N=1基 他	用地、設計等			★工事				
			9-2 山田(柳沢地区)	(海岸高潮) 防潮堤L=0.5km	用地、設計等			工事				
			10 大浦漁港海岸	(災害復旧) 防潮堤L=1.7km、水門N=6基 他	用地、設計等			★工事				
11-1 船越漁港海岸			(災害復旧) 防潮堤L=1.4km、水門N=6基 他	用地、設計等			★工事					
11-2 船越(山ノ内地区)			(海岸高潮) 防潮堤L=0.4km	用地、設計等			廃工					
復興道路等	復興支援道路	国	A 三陸沿岸道路	山田宮古道路(山田~宮古南)	★測量、設計、用地買収等を行い、順次工事に着手			◆H25.6.17起工式				
			釜石山田道路	★用地・工事の推進 ※釜石ICT~釜石両石IC、大槌IC~山田南IC H30開通予定								
漁港	町	県	① 大沢漁港	(漁港災害) 防波堤L=1,360m、岸壁L=1,417m 他	■H27.3完成							
			② 山田漁港	(漁港災害) 防波堤L=913m、岸壁L=2,376m 他	★工事							
			③ 大浦漁港	(漁港災害) 防波堤L=424m、岸壁L=1,286m 他	★工事							
			④ 船越漁港	(漁港災害) 防波堤L=1,398m、岸壁L=2,346m 他	★工事							
			⑤ 織笠漁港	(漁港災害) 防波堤L=628m、岸壁L=675m 他	★工事							
			⑥ 小谷鳥漁港	(漁港災害) 防波堤L=348m、岸壁L=176m 他	★工事							

社会資本の復旧・復興ロードマップ【山田町2/3】

基準日：平成27年9月30日（平成27年11月5日公表）

みんなで取り戻す、ひとの笑顔、元気な産業、碧い海とともに暮らす町

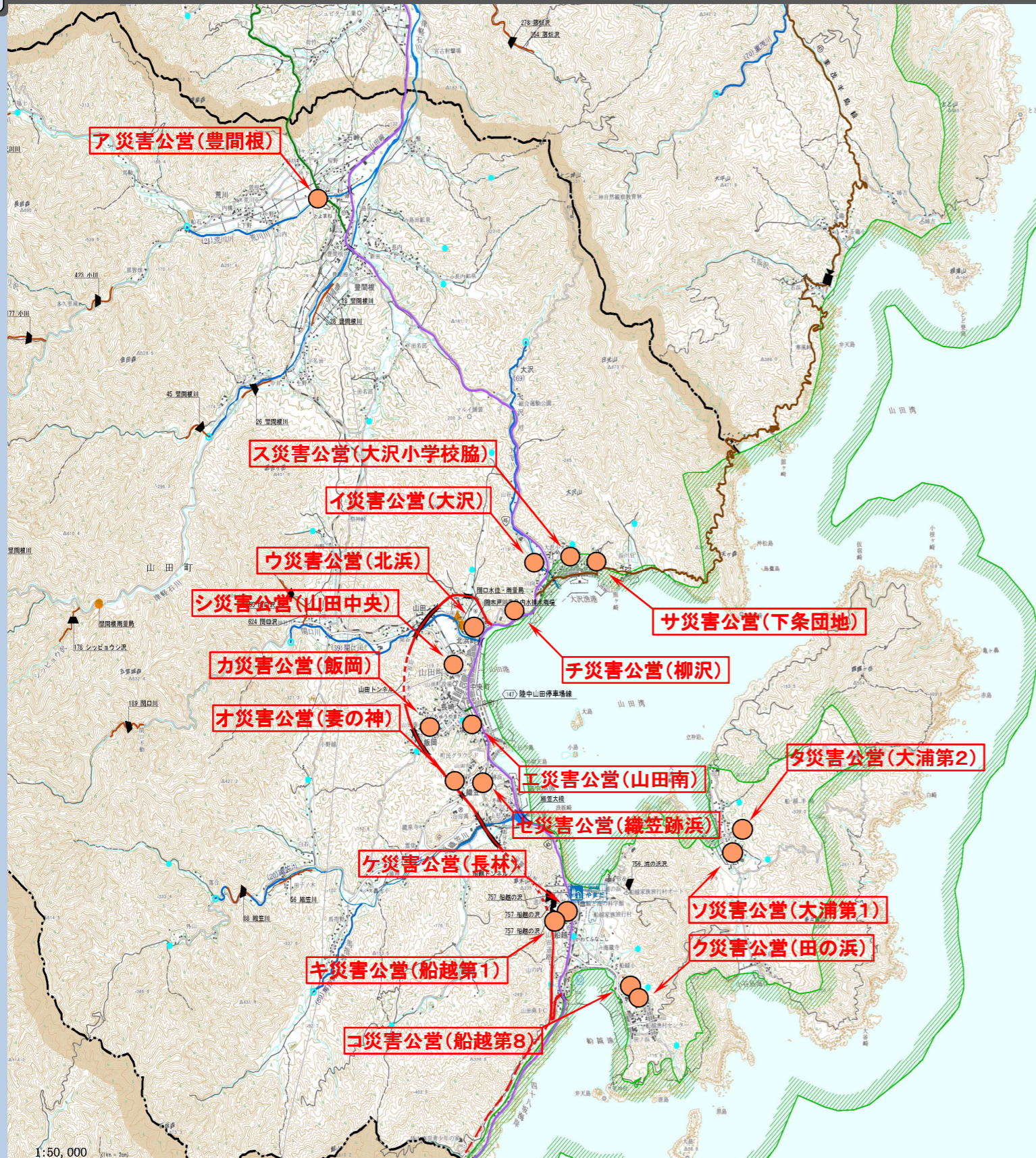


分野区分	細分項目等	事業主体	路線・箇所名等	事業概要	年度別整備スケジュール											
					第1期 (基盤復興期間)			第2期 (本格復興期間)			第3期 (更なる風開への連結期間)					
					H23	H24	H25	H26	H27	H28	H29	H30				
復興 まちづくり	土地区画整理	町	a 大沢地区	区域面積: 6.5ha 対象戸数: 139戸 (民139戸)	用地、設計等						民139戸					
			b 山田地区	区域面積: 20.3ha 対象戸数: 621戸 (民475戸・公146戸)	用地、設計等							公146戸	民475戸			
			c 織笠地区	区域面積: 2.5ha 対象戸数: 47戸 (民47戸)	用地、設計等								民47戸			
			d 山田 国道45号周辺地区	区域面積: 20.0ha	用地、設計等											
	防災集団移転	町	e 山田地区	対象戸数: 200戸 (民142戸・公58戸)	用地、設計等									民142戸	公58戸	
			f 織笠地区	対象戸数: 170戸 (民148戸・公22戸)	用地、設計等							民60戸	民88戸・公22戸			
			g 船越・ 田の浜地区	対象戸数: 225戸 (民146戸・公79戸)	用地、設計等								民117戸	民29戸・公37戸	公42戸	
			h 小谷鳥地区	対象戸数: 4戸 (民4戸)	用地、設計等								民4戸			
			i 山田地区	(中心市街地エリア) 区域面積: 3.1ha	用地、設計等											
			j 大沢地区	対象戸数: 155戸 (民135戸・公20戸)	用地、設計等								民135戸	公20戸		
津波復興拠点	町	i 山田地区	(公共防災エリア) 区域面積: 2.7ha	用地、設計等												
			k 大浦地区	対象戸数: 8戸 (民8戸)	用地、設計等							民3戸	民5戸			
漁業集落防災機能強化	町	j 大沢地区	対象戸数: 155戸 (民135戸・公20戸)	用地、設計等												
			k 大浦地区	対象戸数: 8戸 (民8戸)	用地、設計等											
まちづくり 連携道路	県	1 (主)重茂半島線	大沢～浜川目													
医療	病院	県	県立山田病院	織笠地区山田中学校北側町有地	用地、設計等											
教育	小学校	町	1 船越小学校	(災害復旧)移転												

社会資本の復旧・復興ロードマップ【山田町3/3】

基準日：平成27年9月30日（平成27年11月5日公表）

みんなで取り戻す、ひとの笑顔、元気な産業、碧い海とともに暮らす町



分野区分	細分項目等	事業主体	路線・箇所名等	事業概要	年度別整備スケジュール																				
					第1期 (基盤復興期間)			第2期 (本格復興期間)				第3期 (更なる展開への連結期間)													
					H23	H24	H25	H26	H27	H28	H29	H30													
災害公営住宅	直接建設	県	ア 豊間根 (単独)	S造3階 戸数:72戸				■H26.6完成																	
			イ 大沢 (単独)	RC造5階 戸数:35戸			用地、設計等		★工事																
			ウ 北浜 (単独)	RC造4階 戸数:72戸			用地、設計等		★工事																
			エ 山田南 (単独)	RC造 戸数:48戸					用地、設計等													工事			
			オ 妻の神 (単独)	RC造4階 戸数:52戸			用地、設計等		★工事																
	町(県建設分)	直接建設	町	カ 飯岡 (防:山田地区)	戸数:58戸					用地、設計等												工事			
				キ 船越第1 (防:船越・田の浜地区)	戸数:21戸						用地、設計等												工事		
				ク 田の浜 (防:船越・田の浜地区)	戸数:21戸							用地、設計等												工事	
				ケ 長林 (防:船越・田の浜地区)	戸数:22戸							用地、設計等												工事	
				コ 船越第8 (防:船越・田の浜地区)	戸数:15戸								用地、設計等											工事	
買取	町	町	サ 下条団地 (単独)	戸数:20戸						用地、設計等												工事			
			シ 山田中央 (区:山田地区)	RC造 戸数:146戸						用地、設計等													★工事		
			ス 大沢小学校脇 (漁:大沢地区)	戸数:20戸							用地、設計等												工事		
			セ 織笠跡浜 (防:織笠地区)	S造 戸数:22戸							用地、設計等												★工事		
			ソ 大浦第1 (単独)	木造 戸数:9戸							用地、設計等												工事		
			タ 大浦第2 (単独)	木造 戸数:16戸								用地、設計等												工事	
			チ 柳沢(改修) (単独)	RC造 戸数:49戸																				■H27.4完成	
			調整中	町	町	ツ 長崎第1、第2	戸数:79戸																		用地、設計等