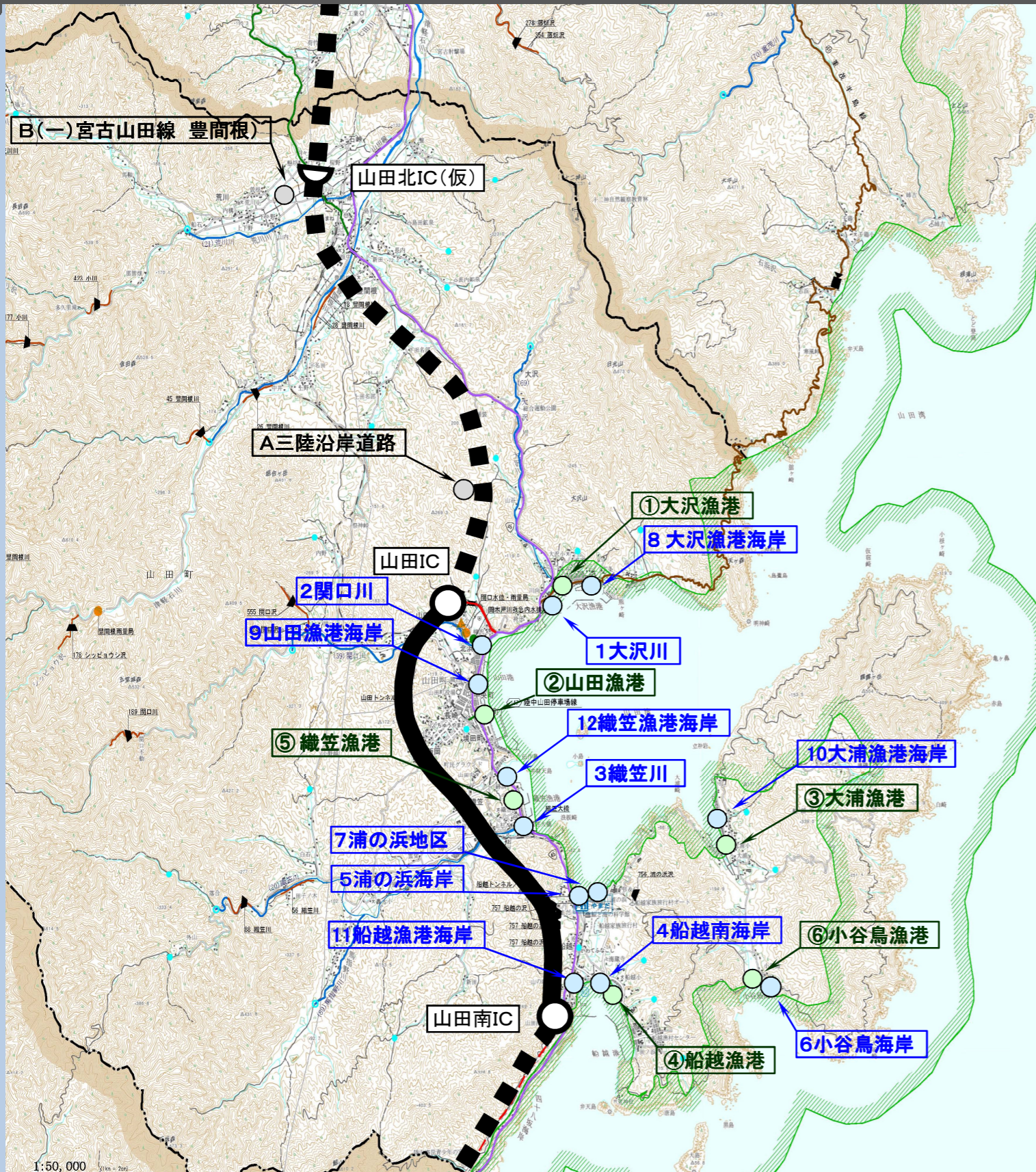


# 社会資本の復旧・復興ロードマップ【山田町1/3】

基準日：平成26年12月31日（平成27年1月23日公表）

みんなで取り戻す、ひとの笑顔、元気な産業、碧い海とともに暮らす町

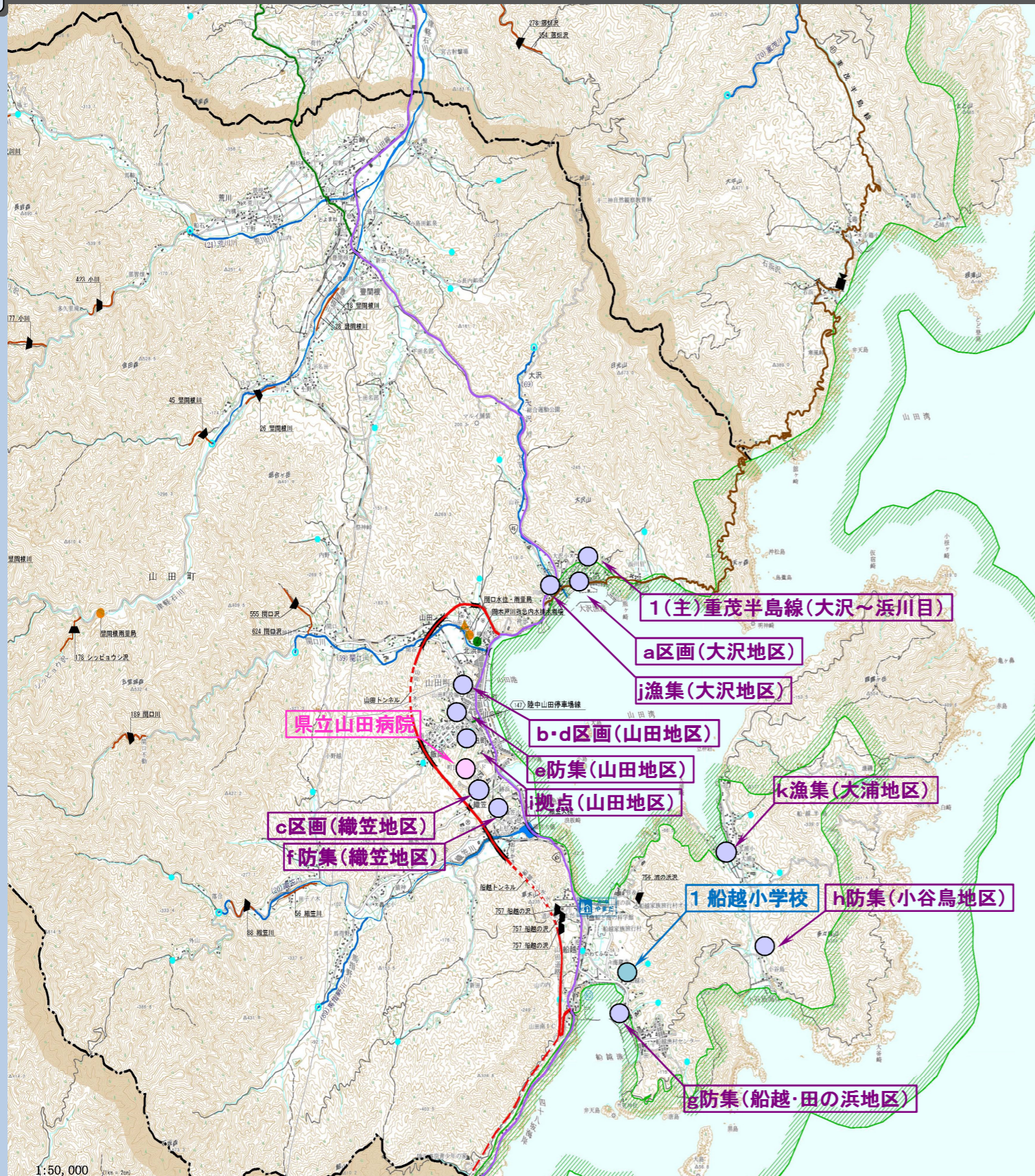


分野区分	細分項目等	事業主体	路線・箇所名等	事業概要	年度別整備スケジュール							
					第1期 (基盤復興期間)			第2期 (本格復興期間)		第3期 (更なる展開への連結期間)		
					H23	H24	H25	H26	H27	H28	H29	H30
海岸保全施設	一般海岸	県	1 大沢川	(三陸高潮) 水門N=1基	用地、設計等			工事				
			2 関口川	(三陸高潮) 水門N=1基	用地、設計等			★工事				
			3 織笠川	(三陸高潮) 水門N=1基	用地、設計等			★工事				
			4 船越南海岸	(災害復旧) 防潮堤L=0.4km	用地、設計等			★工事				
	農地海岸	県	5 浦の浜海岸	(海岸保全施設災害) 防潮堤L=0.6km 水門等N=1基	用地、設計等			★工事				
			6 小谷鳥海岸	(海岸保全施設災害) 防潮堤L=0.4km 水門等N=3基	用地、設計等			★工事				
	林野海岸	7 浦の浜地区	(治山施設災害) 防潮堤L=0.4km	H25.3完成								
	漁港海岸	県	8-1 大沢漁港海岸	(災害復旧) 防潮堤L=2.7km、水門N=9基 他	用地、設計等			工事				
			8-2 大沢(熊ヶ崎地区)区	(海岸高潮) 防潮堤L=0.4km	用地、設計等			工事				
			9-1 山田漁港海岸	(災害復旧) 防潮堤L=1.9km、水門N=1基 他	用地、設計等			★工事				
			9-2 山田(柳沢地区)区	(海岸高潮) 防潮堤L=0.5km	用地、設計等			工事				
			10 大浦漁港海岸	(災害復旧) 防潮堤L=1.7km、水門N=6基 他	用地、設計等			★工事				
11-1 船越漁港海岸			(災害復旧) 防潮堤L=1.4km、水門N=6基 他	用地、設計等			★工事					
町	町	11-2 船越(山ノ内地区)区	(海岸高潮) 防潮堤L=0.4km	用地、設計等			工事					
		12 織笠漁港海岸	(災害復旧) 防潮堤L=1.3km、水門N=2基 他	用地、設計等			★工事					
復興道路等	復興道路	国	A 三陸沿岸道路(山田～宮古南)	★測量、設計、用地買収等を行い、順次工事に着手								
			釜石山田道路	★用地・工事の推進								
復興支援道路	復興支援道路	県	B(一) 宮古山田線 豊間根	測量、設計、用地買収等を行い、順次工事に着手								
漁港	漁港	県	① 大沢漁港	(漁港災害) 防波堤L=1,360m、岸壁L=1,417m 他	★工事							
			② 山田漁港	(漁港災害) 防波堤L=913m、岸壁L=2,376m 他	★工事							
			③ 大浦漁港	(漁港災害) 防波堤L=424m、岸壁L=1,286m 他	★工事							
			④ 船越漁港	(漁港災害) 防波堤L=1,398m、岸壁L=2,346m 他	★工事							
			⑤ 織笠漁港	(漁港災害) 防波堤L=628m、岸壁L=675m 他	★工事							
			⑥ 小谷鳥漁港	(漁港災害) 防波堤L=348m、岸壁L=176m 他	★工事							
町	町	町	⑥ 小谷鳥漁港	(漁港災害) 防波堤L=348m、岸壁L=176m 他	★工事							

# 社会資本の復旧・復興ロードマップ【山田町2/3】

基準日：平成26年12月31日（平成27年1月23日公表）

みんなで取り戻す、ひとの笑顔、元気な産業、碧い海とともに暮らす町

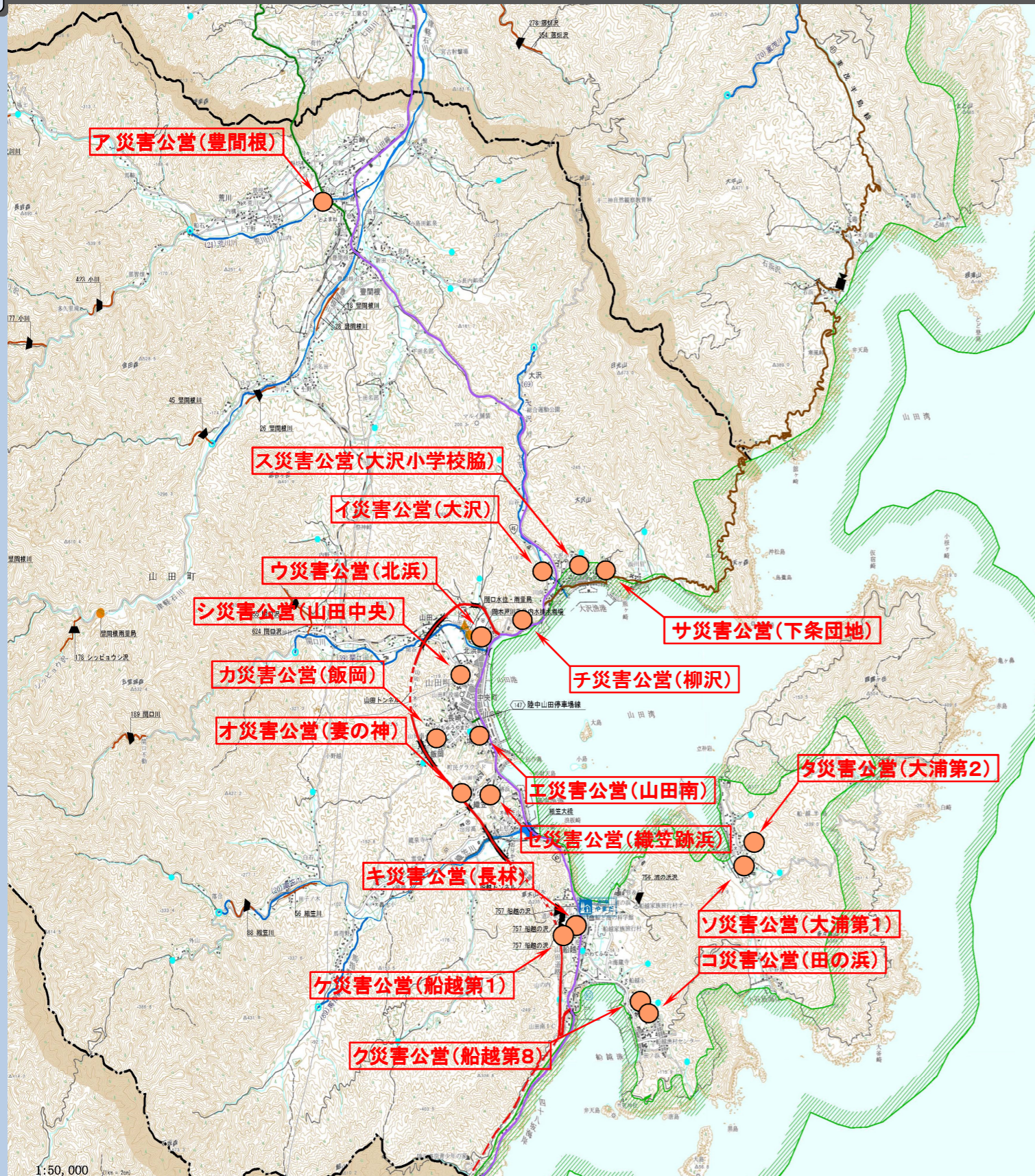


分野区分	細分項目等	事業主体	路線・箇所名等	事業概要	年度別整備スケジュール							
					第1期 (基金復興期間)			第2期 (本格復興期間)		第3期 (更なる展開への連結期間)		
					H23	H24	H25	H26	H27	H28	H29	H30
復興 まちづくり	土地区画整理	町	a 大沢地区	区域面積: 6.5ha 対象戸数: 139戸 (民139戸)	用地、設計等					民139戸		
			b 山田地区	区域面積: 20.3ha 対象戸数: 615戸 (民475戸・公140戸)	用地、設計等					公140戸	民475戸	
			c 織笠地区	区域面積: 2.5ha 対象戸数: 47戸 (民47戸)	用地、設計等						民47戸	
			d 山田 国道45号周辺地区	区域面積: 20.0ha	用地、設計等							
	防災集団移転	町	e 山田地区	対象戸数: 257戸 (民142戸・公115戸)	用地、設計等						民142戸	公115戸
			f 織笠地区	対象戸数: 164戸 (民142戸・公22戸)	用地、設計等						民60戸	民82戸・公22戸
			g 船越・ 田の浜地区	対象戸数: 225戸 (民146戸・公79戸)	用地、設計等						民146戸	公79戸
			h 小谷島地区	対象戸数: 4戸 (民4戸)	用地、設計等						民4戸	
			i 山田地区	(中心市街地エリア) 区域面積: 3.1ha	用地、設計等							
			j 大沢地区	(公共防災エリア) 区域面積: 2.7ha	用地、設計等							
津波復興拠点	町	k 大沢地区	対象戸数: 155戸 (民135戸・公20戸)	用地、設計等						民94戸	民41戸・公20戸	
		k 大浦地区	対象戸数: 8戸 (民8戸)	用地、設計等						民8戸		
		まちづくり 連携道路	県	1 (主)重茂半島線	大沢～浜川目							
医療	病院	県	県立山田病院	織笠地区山田中学校北側町有地	用地、設計等							
					工事							
教育	小学校	町	1 船越小学校	(災害復旧)移転								

# 社会資本の復旧・復興ロードマップ【山田町3/3】

基準日：平成26年12月31日（平成27年1月23日公表）

みんなで取り戻す、ひとの笑顔、元気な産業、碧い海とともに暮らす町



分野区分	細分項目等	事業主体	路線・箇所名等	事業概要	年度別整備スケジュール										
					第1期 (基礎復興期間)			第2期 (本格復興期間)				第3期 (更なる展開への連結期間)			
					H23	H24	H25	H26		H27	H28	H29	H30		
災害公営住宅	直接建設	県	ア 豊間根 (単独)	S造3階 戸数:72戸				■H26.6完成							
			イ 大沢 (単独)	RC造5階 戸数:35戸			用地、設計等		★工事						
			ウ 北浜 (単独)	RC造4階 戸数:72戸			用地、設計等		★工事						
			エ 山田南 (単独)	RC造 戸数:48戸				用地、設計等						工事	
			オ 妻の神 (単独)	RC造4階 戸数:52戸			用地、設計等		★工事						
	直接建設	カ 飯岡 (防:山田地区)	戸数:115戸				用地、設計等						工事		
	調整中	町 (県建設分)	キ 長林 (防:船越・田の浜地区)	戸数:22戸				用地、設計等						工事	
			ク 船越第8 (防:船越・田の浜地区)	戸数:15戸				用地、設計等						工事	
			ケ 船越第1 (防:船越・田の浜地区)	戸数:21戸				用地、設計等						工事	
			コ 田の浜 (防:船越・田の浜地区)	戸数:21戸				用地、設計等						工事	
サ 下条団地 (単独)			戸数:20戸				用地、設計等						工事		
シ 山田中央 (区:山田地区)			RC造 戸数:140戸				用地、設計等						工事		
買取	町	ス 大沢小学校脇 (漁:大沢地区)	戸数:20戸				用地、設計等						工事		
		セ 織笠跡浜 (防:織笠地区)	木造 戸数:22戸				用地、設計等						工事		
		ソ 大浦第1 (単独)	木造 戸数:9戸				用地、設計等						工事		
		タ 大浦第2 (単独)	木造 戸数:16戸				用地、設計等						工事		
		チ 柳沢(改修) (単独)	RC造 戸数:49戸										★工事		
		ツ 山田町 (単独)	戸数:28戸											用地、設計等・工事	
		調整中													