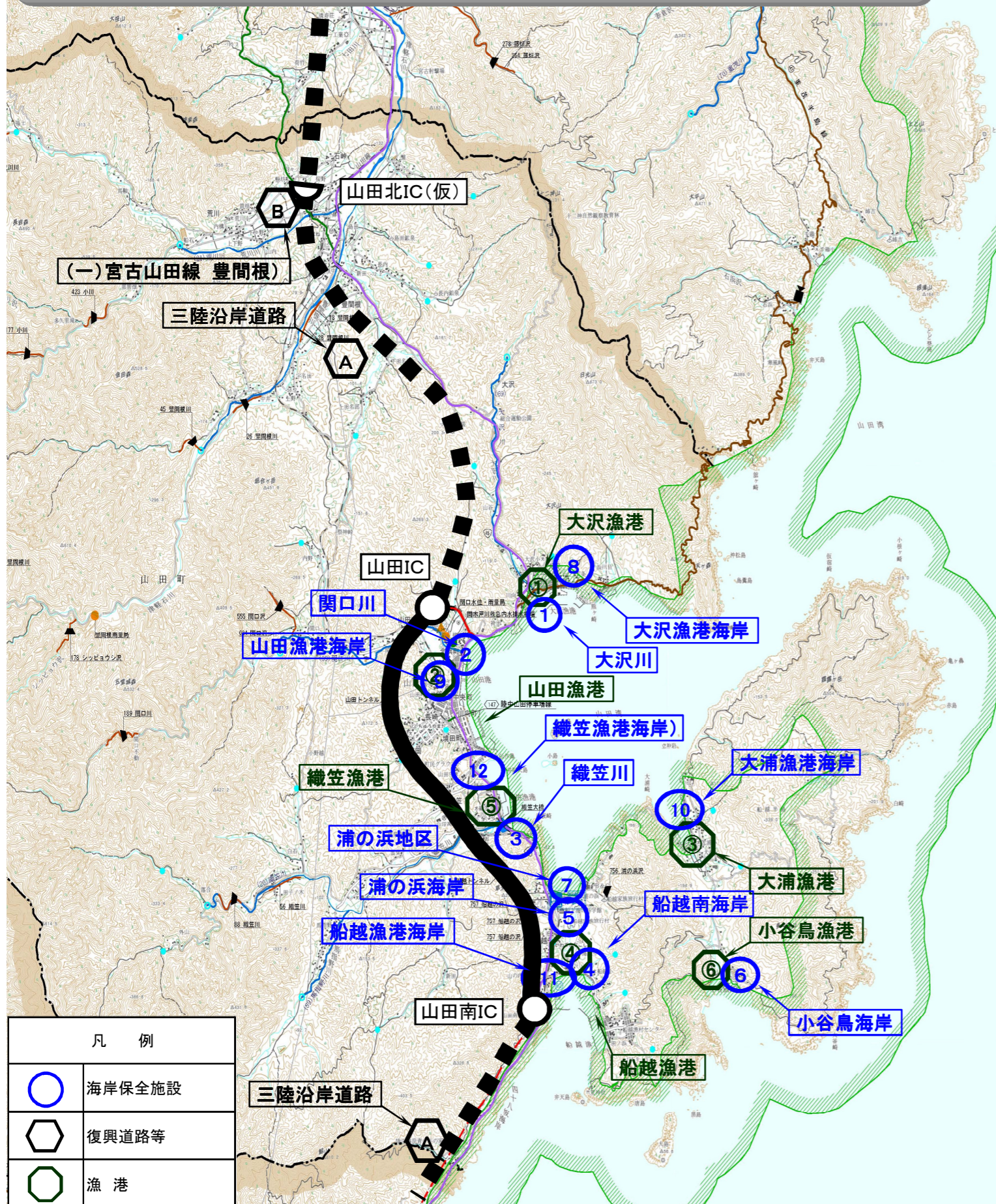


社会資本の復旧・復興ロードマップ【山田町 1 / 3】

基準日：平成25年12月31日見込み
(平成25年12月27日公表)

問い合わせ先【県】宮古土木センター(0193-64-2221)、
宮古農林振興センター(-2214)、同 林務室(-2215)、
宮古水産振興センター(-2216)、医療局(019-629-6347)
【町】山田町復興推進課 (0193-82-3111)

みんなで取り戻す、ひとの笑顔、元気な産業、
碧い海とともに暮らす町



凡 例	
○	海岸保全施設
 	復興道路等
 	漁 港

分野区分	細分項目等	事業主体	路線・箇所名等	事業概要	年度別整備スケジュール									
					第1期(基盤復興期間)			第2期(本格復興期間)			第3期(更なる展開への連結期間)			
					H23	H24	H25	H26	H27	H28	H29	H30		
海岸保全施設	一般海岸	県	1 大沢川	(三陸高潮) 水門N=1基	施工準備			工事						
			2 関口川	(三陸高潮) 水門N=1基	施工準備			工事						
			3 織笠川	(三陸高潮) 水門N=1基	施工準備			★工事						
	農地海岸	県	4 船越南海岸	(災害復旧) 防潮堤L=0.4km	応急対策	施工準備			★工事					
			5 浦の浜海岸	(海岸保全施設災害) 防潮堤L=0.6km 水門等N=1基	施工準備			★工事						
			6 小谷鳥海岸	(海岸保全施設災害) 防潮堤L=0.4km 水門等N=3基	施工準備			★工事						
	林野海岸	県	7 浦の浜地区	(治山施設災害) 防潮堤L=0.4km	施工準備	★工事		■H25.3完了						
			8-1 大沢漁港海岸	(災害復旧) 防潮堤L=2.7km、水門N=9基 他	応急対策	施工準備			工事					
	漁港海岸	県	8-2 大沢(熊ヶ崎地区他)	(海岸高潮) 防潮堤L=0.4km	施工準備			工事						
			9-1 山田漁港海岸	(災害復旧) 防潮堤L=1.9km、水門N=1基 他	応急対策	施工準備			★工事					
			9-2 山田(柳沢地区)	(海岸高潮) 防潮堤L=0.5km	施工準備			★工事						
			10 大浦漁港海岸	(災害復旧) 防潮堤L=1.7km、水門N=6基 他	施工準備			★工事						
11-1 船越漁港海岸			(災害復旧) 防潮堤L=1.4km、水門N=6基 他	施工準備			★工事							
11-2 船越(山ノ内地区)			(海岸高潮) 防潮堤L=0.4km	施工準備			工事							
復興道路等	国	A 三陸沿岸道路	山田宮古道路(山田~宮古南)	(H23 事業新規)	★測量、設計、用地買収等を行い、順次工事に着手 ◆H25.6.17起工式									
		釜石山田道路		(事業中)	★用地・工事の推進									
復興支援道路	県	B (一) 宮古山田線	豊間根	(H25 新規)	施工準備		用地買収	用地・工事の推進						
		漁 港	漁 港	町	① 大沢漁港	(漁港災害) 防波堤L=1,360m、岸壁L=1,417m 他	施工準備	★工事						
漁 港	町	② 山田漁港	(漁港災害) 防波堤L=913m、岸壁L=2,376m 他	施工準備	★工事									
		③ 大浦漁港	(漁港災害) 防波堤L=424m、岸壁L=1,286m 他	施工準備	★工事									
		④ 船越漁港	(漁港災害) 防波堤L=1,398m、岸壁L=2,346m 他	施工準備	★工事									
		⑤ 織笠漁港	(漁港災害) 防波堤L=628m、岸壁L=675m 他	施工準備	★工事									
		⑥ 小谷鳥漁港	(漁港災害) 防波堤L=348m、岸壁L=176m 他	施工準備	★工事									

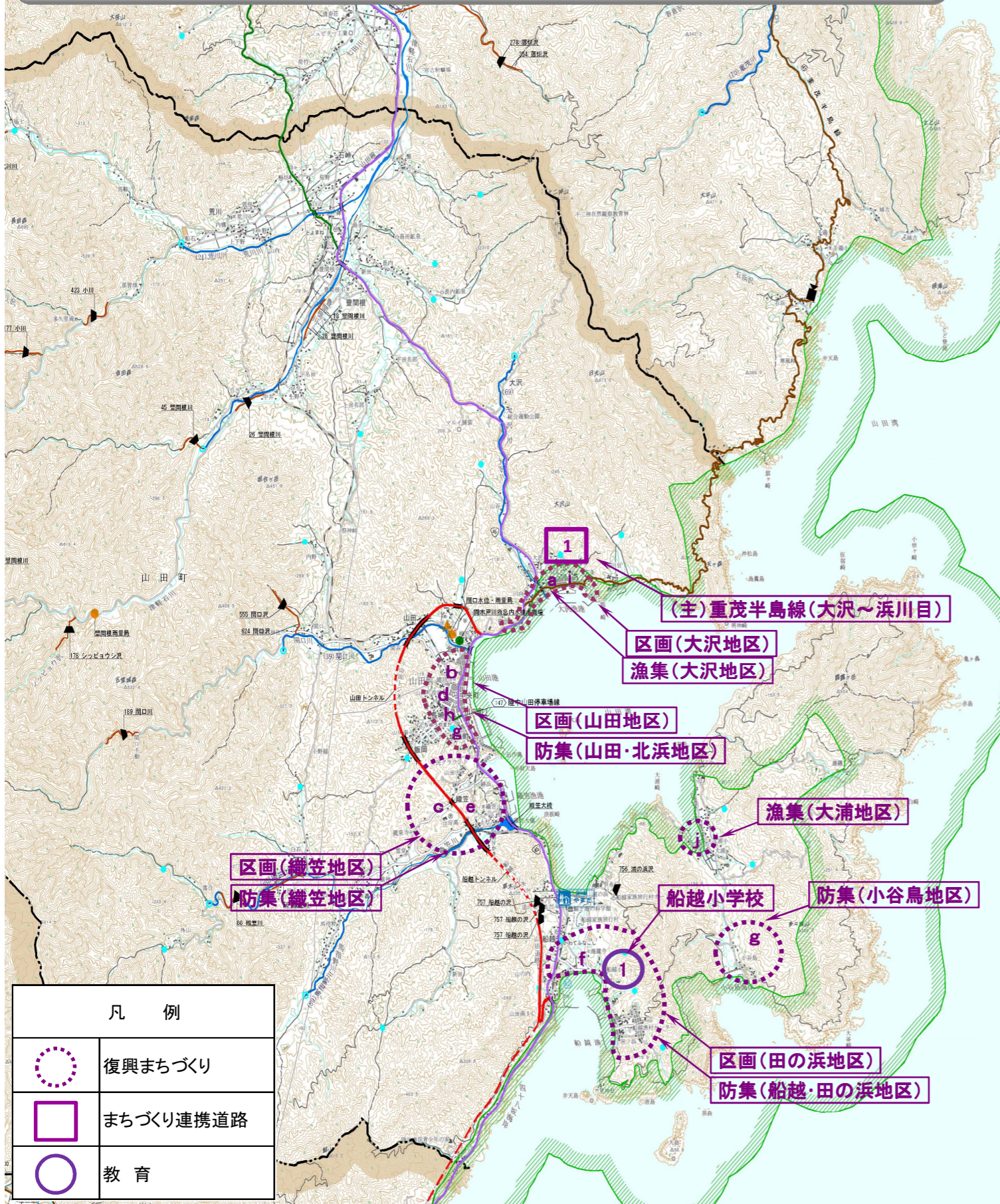
※ 事業の実施箇所や実施内容、整備スケジュールは、今後、変更する可能性があります。

社会資本の復旧・復興ロードマップ【山田町 2/3】

基準日：平成25年12月31日見込み
(平成25年12月27日公表)

問い合わせ先【県】宮古土木センター(0193-64-2221)
水産復興センター(0193-64-2216)、医療局(019-629-6347)
【町】山田町復興推進課(0193-82-3111)
(教)学校教育課(0193-82-3111内312)

みんなで取り戻す、ひとの笑顔、元気な産業、
碧い海とともに暮らす町



分野区分	細分項目等	事業主体	路線・箇所名等	事業概要	年度別整備スケジュール								
					第1期(基盤復興期間)			第2期(本格復興期間)			第3期(更なる展開への連結期間)		
					H23	H24	H25	H26	H27	H28	H29	H30	
土地区画整理	a 大沢地区		区域面積: 6.5ha 対象戸数: 90戸 (民90戸)	事業準備・住民合意			工事					調整中 民90戸	
	b 山田地区		区域面積: 20.3ha 対象戸数: 345戸 (民205戸・公140戸)	事業準備・住民合意			工事				公140戸	調整中 民205戸	
	c 織笠地区		区域面積: 2.5ha 対象戸数: 27戸 (民27戸)	都市計画決定・事業計画策定・仮換地手続き等								順次住宅建設	
	危険区域 (山田、織笠、 田の浜地区)		区域面積: 33.5ha (山田15.0ha、 織笠14.0ha、 田の浜4.5ha)	都市計画決定・事業計画策定・仮換地手続き等								順次住宅建設	
復興まちづくり	d 山田地区		対象戸数: 339戸 (民154戸・公185戸)	事業準備・住民合意								調整中 民154戸 公185戸	
	e 織笠地区		対象戸数: 165戸 (民143戸・公22戸)	事業準備・住民合意								調整中 民143戸 公22戸	
	f 船越・ 田の浜地区		対象戸数: 224戸 (民160戸・公64戸)	事業準備・住民合意								調整中 民160戸 公64戸	
	g 小谷鳥地区		対象戸数: 4戸 (民4戸)	事業準備・住民合意								調整中 民4戸	
	h-1 山田地区 (中心市街地エリア)		区域面積: 2.3ha	事業準備・住民合意								調整中 民111戸 公33戸	
	h-2 山田地区 (公共防災エリア)		区域面積: 2.7ha	事業準備・住民合意								調整中 民8戸 公22戸	
	i 大沢地区		集落道、用地造成 他 対象戸数: 177戸 (民144戸・公33戸)	事業準備・住民合意								調整中 民111戸 公33戸	
津波復興拠点	j 大浦地区		集落道、用地造成 他 対象戸数: 30戸 (民8戸・公22戸)	事業準備・住民合意								調整中 民8戸 公22戸	
	漁業集落防災 機能強化												
まちづくり 連携道路	県	1 (主)重茂半島線	大沢～浜川目										
	町	1 (主)重茂半島線	大沢～浜川目										
医療	病院	県	県立山田病院	織笠地区山田中 学校北側町有地								1病棟一般病床50床 程度、診療科は内 科・外科を基本にこ れまでの外来診療機 能を維持 他	
教育	小学校	町	1 船越小学校	(災害復旧) 移転									

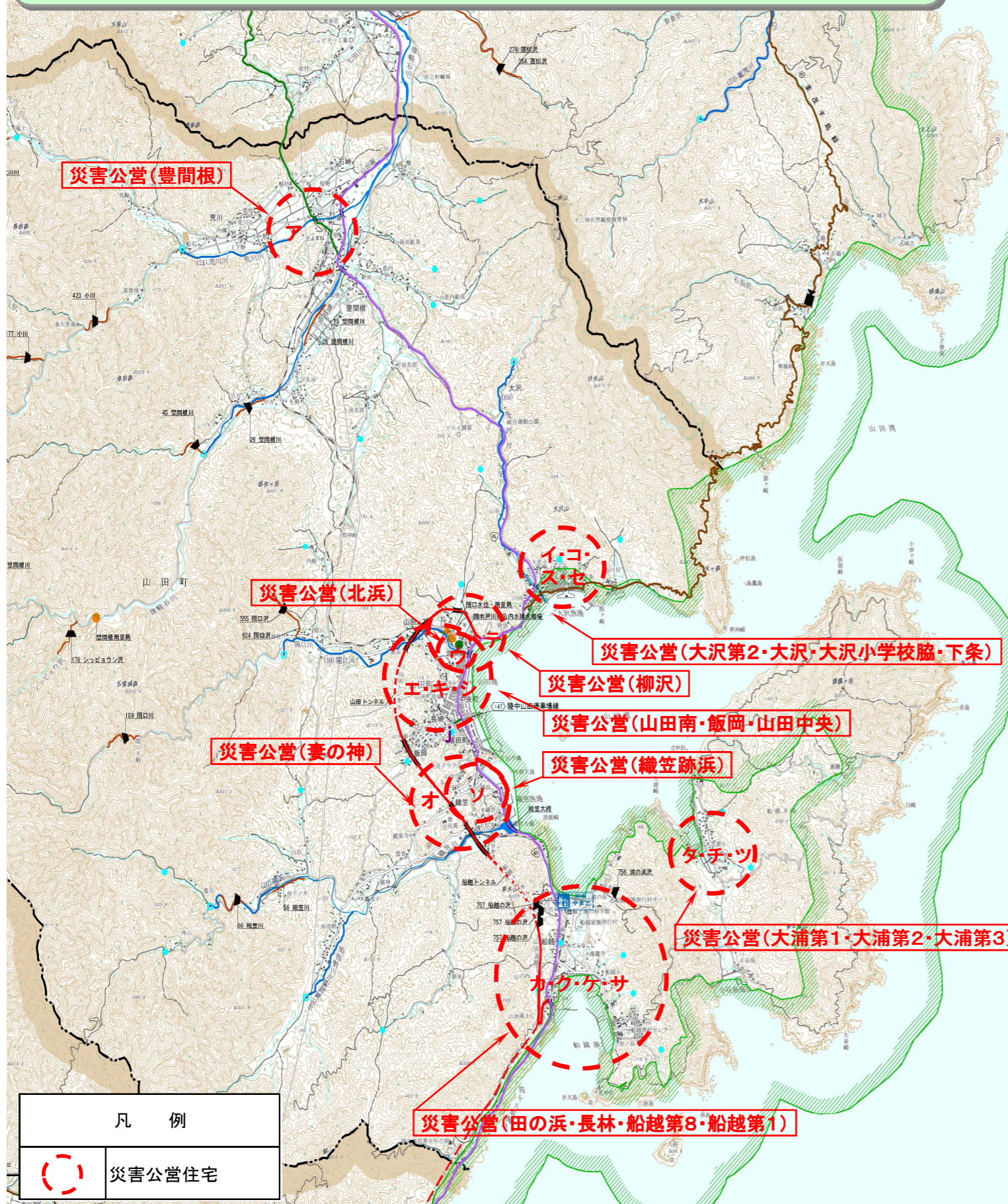
※ 事業の実施箇所や実施内容、整備スケジュールは、今後、変更する可能性があります。
※ 復興まちづくりの「民」は自立再建等の宅地数、「公」は災害公営住宅の戸数です。

社会資本の復旧・復興ロードマップ【山田町 3 / 3】

基準日：平成25年12月31日見込み
(平成25年12月27日公表)

問い合わせ先【県】宮古土木センター(0193-64-2221)
【町】山田町復興推進課(0193-82-3111)

みんなで取り戻す、ひとの笑顔、元気な産業、
碧い海とともに暮らす町



分野区分	細分項目等	事業主体	路線・箇所名等	事業概要	年度別整備スケジュール									
					第1期(基盤復興期間)			第2期(本格復興期間)			第3期(更なる展開への連結期間)			
					H23	H24	H25	H26	H27	H28	H29	H30		
災害公営住宅	直接建設	県	ア 豊間根(単独)	S造3階 予定戸数:72戸	用地	設計	★工事	72戸						
			イ 大沢第2(単独)	RC造 予定戸数:20戸			用地・設計・工事			20戸				
			ウ 北浜(単独)	RC造5階 予定戸数:90戸	用地	設計	工事			90戸				
			エ 山田南(防:山田地区)	RC造 予定戸数:70戸			用地・設計・工事			70戸				
			オ 妻の神(単独)	RC造 予定戸数:70戸	用地	設計	工事			70戸				
	直接建設	町	町	カ 田の浜(単独)	予定戸数:20戸			用地・設計・工事					20戸	
				キ 飯岡(防:山田地区)	予定戸数:115戸			用地・設計・工事					115戸	
				ク 長林(防:船越・田の浜地区)	予定戸数:21戸			用地・設計・工事						21戸
				ケ 船越第8(防:船越・田の浜地区)	予定戸数:13戸			用地・設計・工事						13戸
				コ 大沢(単独)	RC造5階 予定戸数:35戸	用地		設計・工事				35戸		
直接建設	町	町	サ 船越第1(防:船越地区)	予定戸数:30戸			用地・設計・工事						30戸	
			シ 山田中央(区:山田地区)	RC造 予定戸数:140戸			用地・設計・工事						140戸	
			ス 大沢小学校脇(漁:大沢地区)	予定戸数:17戸			用地	設計	工事			17戸		
			セ 下条(漁:大沢地区)	予定戸数:16戸			用地	設計	工事			16戸		
			ソ 織笠跡浜(防:織笠地区)	予定戸数:22戸			用地	設計	工事			22戸		
			タ 大浦第1(単独)	予定戸数:9戸	用地	設計	工事				9戸			
			チ 大浦第2(漁:大浦地区)	予定戸数:11戸			用地	設計	工事			11戸		
			ツ 大浦第3(漁:大浦地区)	予定戸数:11戸			用地	設計	工事			11戸		
改修												49戸		
	テ 柳沢(単独)	予定戸数:49戸			設計	工事								

※ 事業の実施箇所や実施内容、整備スケジュールは、今後、変更する可能性があります。