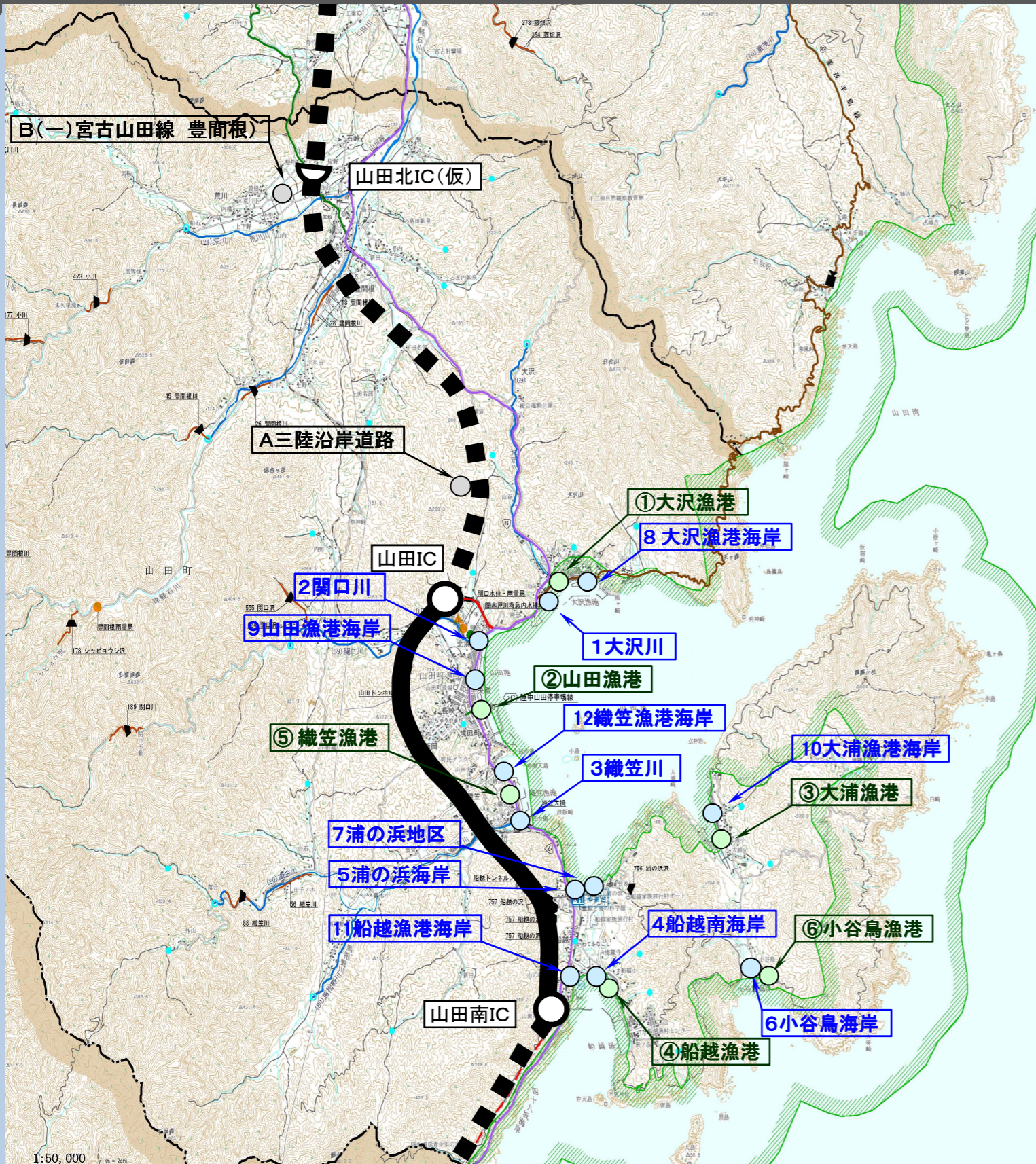


# 社会資本の復旧・復興ロードマップ【山田町1/3】

基準日：平成27年12月31日（平成28年1月25日公表）

みんなで取り戻す、ひとの笑顔、元気な産業、碧い海とともに暮らす町



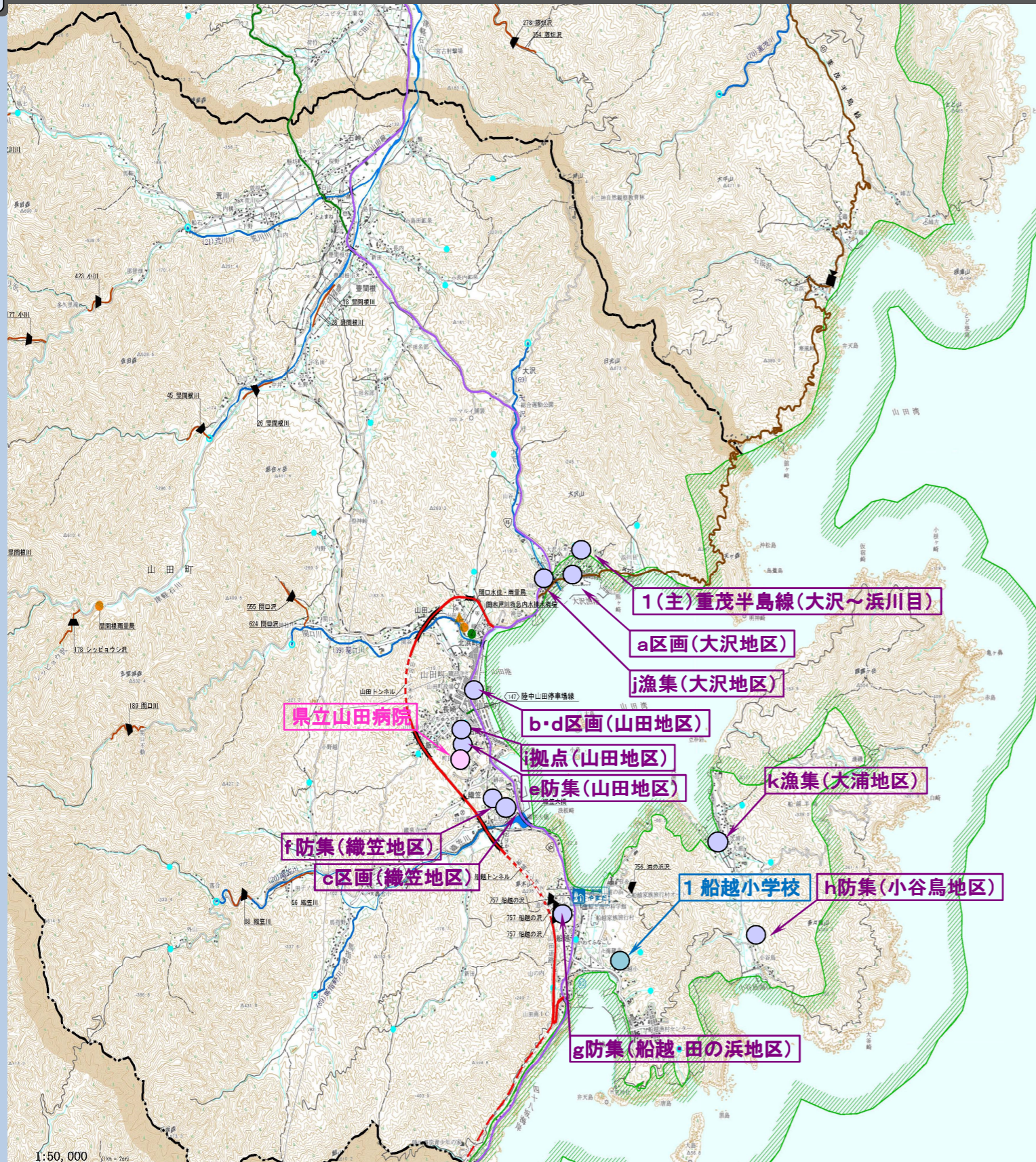
分野区分	細分項目等	事業主体	路線・箇所名等	事業概要	年度別整備スケジュール							
					第1期 (基礎復興期間)			第2期 (本格復興期間)		第3期 (更なる展開への連結期間)		
					H23	H24	H25	H26	H27	H28	H29	H30
海岸保全施設	一般海岸	県	1 大沢川	(三陸高潮) 水門N=1基	用地、設計等			★工事				
			2 関口川	(三陸高潮) 水門N=1基	★工事			★工事				
			3 織笠川	(三陸高潮) 水門N=1基	★工事			★工事				
	農地海岸	県	4 船越南海岸	(災害復旧) 防潮堤L=0.4km	用地、設計等			★工事				
			5 浦の浜海岸	(海岸保全施設災害) 防潮堤L=0.6km 水門等N=1基	★工事			★工事				
			6 小谷鳥海岸	(海岸保全施設災害) 防潮堤L=0.4km 水門等N=3基	★工事			★工事				
	漁港海岸	町	7 浦の浜地区	(治山施設災害) 防潮堤L=0.4km	■H25.3完成							
			8-1 大沢漁港海岸	(災害復旧) 防潮堤L=2.7km、水門N=9基 他	用地、設計等			★工事				
			8-2 大沢(熊ヶ崎地区他)	(海岸高潮) 防潮堤L=0.4km	用地、設計等			工事				
			9-1 山田漁港海岸	(災害復旧) 防潮堤L=1.9km、水門N=1基 他	用地、設計等			★工事				
			9-2 山田(柳沢地区)	(海岸高潮) 防潮堤L=0.5km	用地、設計等			工事				
			10 大浦漁港海岸	(災害復旧) 防潮堤L=1.7km、水門N=6基 他	用地、設計等			★工事				
復興道路等	復興道路	国	A 三陸沿岸道路	山田宮古道路(山田~宮古南)	★用地買収、工事等							
			釜石山田道路	◆H25.6.17起工式								
	復興支援道路	県	B(一) 宮古山田線	豊間根	★工事							
				◆H27.3着工								
				★工事								
				◆H27.3完成								
漁港	町	町	① 大沢漁港	(漁港災害) 防波堤L=1,360m、岸壁L=1,417m 他	■H27.3完成							
			② 山田漁港	(漁港災害) 防波堤L=913m、岸壁L=2,376m 他	★工事							
			③ 大浦漁港	(漁港災害) 防波堤L=424m、岸壁L=1,286m 他	★工事							
			④ 船越漁港	(漁港災害) 防波堤L=1,398m、岸壁L=2,346m 他	★工事							
			⑤ 織笠漁港	(漁港災害) 防波堤L=628m、岸壁L=675m 他	★工事							
			⑥ 小谷鳥漁港	(漁港災害) 防波堤L=348m、岸壁L=176m 他	★工事							



# 社会資本の復旧・復興ロードマップ【山田町2/3】

基準日：平成27年12月31日（平成28年1月25日公表）

みんなで取り戻す、ひとの笑顔、元気な産業、碧い海とともに暮らす町



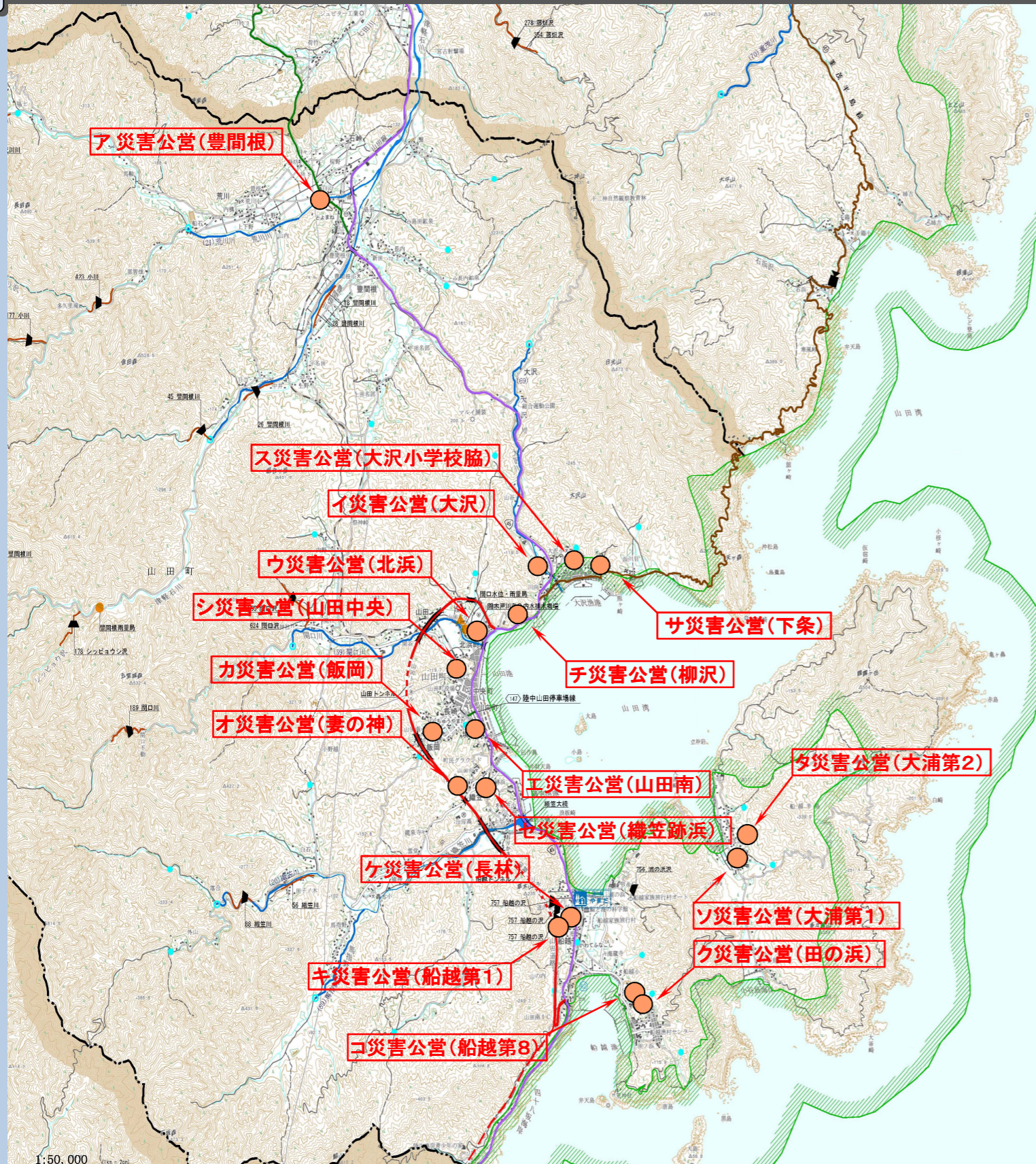
分野区分	細分項目等	事業主体	路線・箇所名等	事業概要	年度別整備スケジュール								
					第1期 (基礎復興期間)			第2期 (本格復興期間)			第3期 (更なる風聞への連結期間)		
					H23	H24	H25	H26	H27	H28	H29	H30	
復興 まちづくり	土地区画整理	町	a 大沢地区	区域面積:6.5ha 対象戸数:139戸 (民139戸)	用地、設計等			★工事			民139戸		
			b 山田地区	区域面積:20.3ha 対象戸数:621戸 (民475戸・公146戸)	用地、設計等			★工事			公146戸	民475戸	
			c 織笠地区	区域面積:2.5ha 対象戸数:47戸 (民47戸)	用地、設計等			★工事			民47戸		
			d 山田 国道45号周辺地区	区域面積:20.0ha	用地、設計等			★工事					
復興 まちづくり	防災集団移転	町	e 山田地区	対象戸数:200戸 (民142戸・公58戸)	用地、設計等			★工事			民142戸	公58戸	
			f 織笠地区	対象戸数:170戸 (民148戸・公22戸)	用地、設計等			★工事			民60戸	民88戸・公22戸	
			g 船越・ 田の浜地区	対象戸数:225戸 (民146戸・公79戸)	用地、設計等			★工事			民117戸	民29戸・公37戸	公42戸
			h 小谷島地区	対象戸数:4戸 (民4戸)	用地、設計等			★工事			民4戸		
津波復興拠点	町	町	i 山田地区	(中心市街地エリア) 区域面積:3.1ha	用地、設計等			★工事					
			i 山田地区	(公共防災エリア) 区域面積:2.7ha	用地、設計等			★工事					
漁業集落防災 機能強化	町	町	j 大沢地区	対象戸数:155戸 (民135戸・公20戸)	用地、設計等			★工事			民34戸	民101戸・公20戸	
			k 大浦地区	対象戸数:8戸 (民8戸)	用地、設計等			★工事			民3戸	民5戸	
まちづくり 連携道路	県	県	1 (主)重茂半島線	大沢～浜川目	用地、設計等			★工事			◆H26.12着工		
医療	病院	県	県立山田病院	織笠地区山田中 学校北側町有地	用地、設計等			★工事					
教育	小学校	町	1 船越小学校	(災害復旧) 移転	用地、設計等			★工事			■H26.3完成		



# 社会資本の復旧・復興ロードマップ【山田町3/3】

基準日：平成27年12月31日（平成28年1月25日公表）

みんなで取り戻す、ひとの笑顔、元気な産業、碧い海とともに暮らす町



分野区分	細分項目等	事業主体	路線・箇所名等	事業概要	年度別整備スケジュール										
					第1期 (基盤復興期間)			第2期 (本格復興期間)				第3期 (更なる展開への連結期間)			
					H23	H24	H25	H26	H27	H28	H29	H30			
災害公営住宅	直接建設	県	ア 豊間根 (単独)	S造3階 戸数:72戸				■H26.6完成							
			イ 大沢 (単独)	RC造5階 戸数:35戸			用地、設計等		★工事						
			ウ 北浜 (単独)	RC造4階 戸数:72戸			用地、設計等		★工事						
			エ 山田南 (単独)	RC造 戸数:48戸					用地、設計等						工事
			オ 妻の神 (単独)	RC造4階 戸数:52戸					■H27.10完成						
	設計・施工一括選定	町 (県建設分)	町	カ 飯岡 (防:山田地区)	戸数:58戸				用地、設計等						工事
				キ 船越第1 (防:船越・田の浜地区)	RC造3階 戸数:21戸				用地、設計等						工事
				ク 田の浜 (防:船越・田の浜地区)	RC造3階 戸数:21戸					用地、設計等					工事
				ケ 長林 (防:船越・田の浜地区)	戸数:22戸					用地、設計等					工事
				コ 船越第8 (防:船越・田の浜地区)	戸数:15戸					用地、設計等					工事
買取	町	町	サ 下条 (単独)	戸数:20戸				用地、設計等						工事	
			シ 山田中央 (区:山田地区)	RC造6階 戸数:146戸				用地、設計等		★工事					
			ス 大沢小学校脇 (漁:大沢地区)	戸数:20戸					用地、設計等					工事	
			セ 織笠跡浜 (防:織笠地区)	S造 戸数:22戸						■H27.11完成					
			ソ 大浦第1 (単独)	木造 戸数:9戸					用地、設計等					★工事	
			タ 大浦第2 (単独)	木造 戸数:16戸					用地、設計等					工事	
			チ 柳沢 (改修) (単独)	RC造 戸数:49戸						■H27.4完成					
			ツ 長崎第1、第2	戸数:79戸										用地、設計等	工事