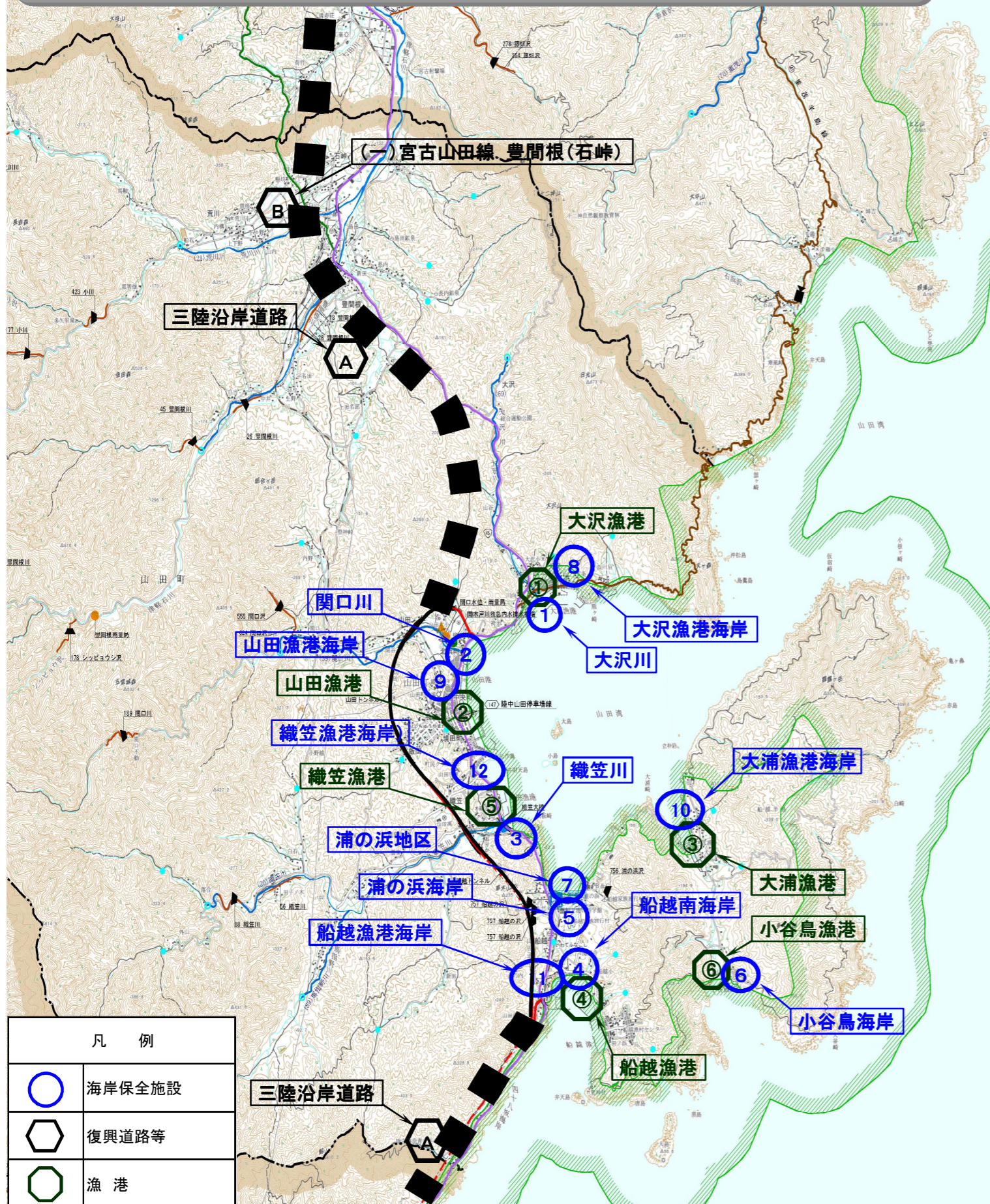


社会資本の復旧・復興ロードマップ 【山田町 1/3】

基準日：平成25年7月31日
(平成25年8月8日公表)

問い合わせ先【県】宮古土木センター(0193-64-2221)、
宮古農林振興センター(-2214)、同 林務室(-2215)、
宮古水産振興センター(-2216)、医療局(019-629-6347)
【町】山田町復興推進課 (0193-82-3111)

みんなで取り戻す、ひとの笑顔、元気な産業、
碧い海とともに暮らす町



分野区分	細分項目等	事業主体	路線・箇所名等	事業概要	年度別整備スケジュール								
					第1期(基盤復興期間)			第2期(本格復興期間)			第3期(更なる展開への連結期間)		
					H23	H24	H25	H26	H27	H28	H29	H30	
海岸保全施設	一般海岸	県	1 大沢川	(三陸高潮) 水門N=1基	施工準備			工事					
			2 関口川	(三陸高潮) 水門N=1基	施工準備			工事					
			3 織笠川	(三陸高潮) 水門N=1基	施工準備			★工事					
			4 船越南海岸	(災害復旧) 防潮堤L=0.4km	応急対策	施工準備		★工事					
	農地海岸	県	5 浦の浜海岸	(海岸保全施設災害) 防潮堤L=0.6km 水門等N=1基	施工準備			★工事					
			6 小谷鳥海岸	(海岸保全施設災害) 防潮堤L=0.4km 水門等N=3基	施工準備			★工事					
			7 浦の浜地区	(治山施設災害) 防潮堤L=0.4km	施工準備	★工事	■H25.3完了						
	漁港海岸	町	8 大沢漁港海岸	(災害復旧) 防潮堤L=2.7km、水門N=9基 他	応急対策	施工準備		工事					
			9 山田漁港海岸	(災害復旧) 防潮堤L=1.9km、水門N=1基 他	応急対策	施工準備		★工事					
			10 大浦漁港海岸	(災害復旧) 防潮堤L=1.7km、水門N=6基 他		施工準備			★工事				
			11 船越漁港海岸	(災害復旧) 防潮堤L=1.4km、水門N=6基 他		施工準備			工事				
			12 織笠漁港海岸	(災害復旧) 防潮堤L=1.3km、水門N=2基 他	応急対策	施工準備			工事				
復興道路等	国	A	山田～宮古南	(H23 新規) 事業準備	★測量、設計、用地買収等を行い、順次工事に着手 (逐次供用開始) ◆H25.6.17起工式								
			釜石山田道路	(事業中)	★用地・工事の推進 (逐次供用開始)								
	復興支援道路	県	B (一)	豊間根	(H25 新規)	施工準備	用地買収	用地・工事の推進					
復興関連道路	町		石峠		用地・工事の推進 (逐次供用開始)			復興支援道路「(一)宮古山田線 豊間根」に移行					
漁港	町	町	① 大沢漁港	(漁港災害) 防波堤L=1,360m、岸壁L=1,417m 他	施工準備			★工事					
			② 山田漁港	(漁港災害) 防波堤L=913m、岸壁L=2,376m 他	施工準備			★工事					
			③ 大浦漁港	(漁港災害) 防波堤L=424m、岸壁L=1,286m 他	施工準備			★工事					
			④ 船越漁港	(漁港災害) 防波堤L=1,398m、岸壁L=2,346m 他	施工準備			★工事					
			⑤ 織笠漁港	(漁港災害) 防波堤L=628m、岸壁L=675m 他	施工準備			★工事					
			⑥ 小谷鳥漁港	(漁港災害) 防波堤L=348m、岸壁L=176m 他	施工準備			★工事					

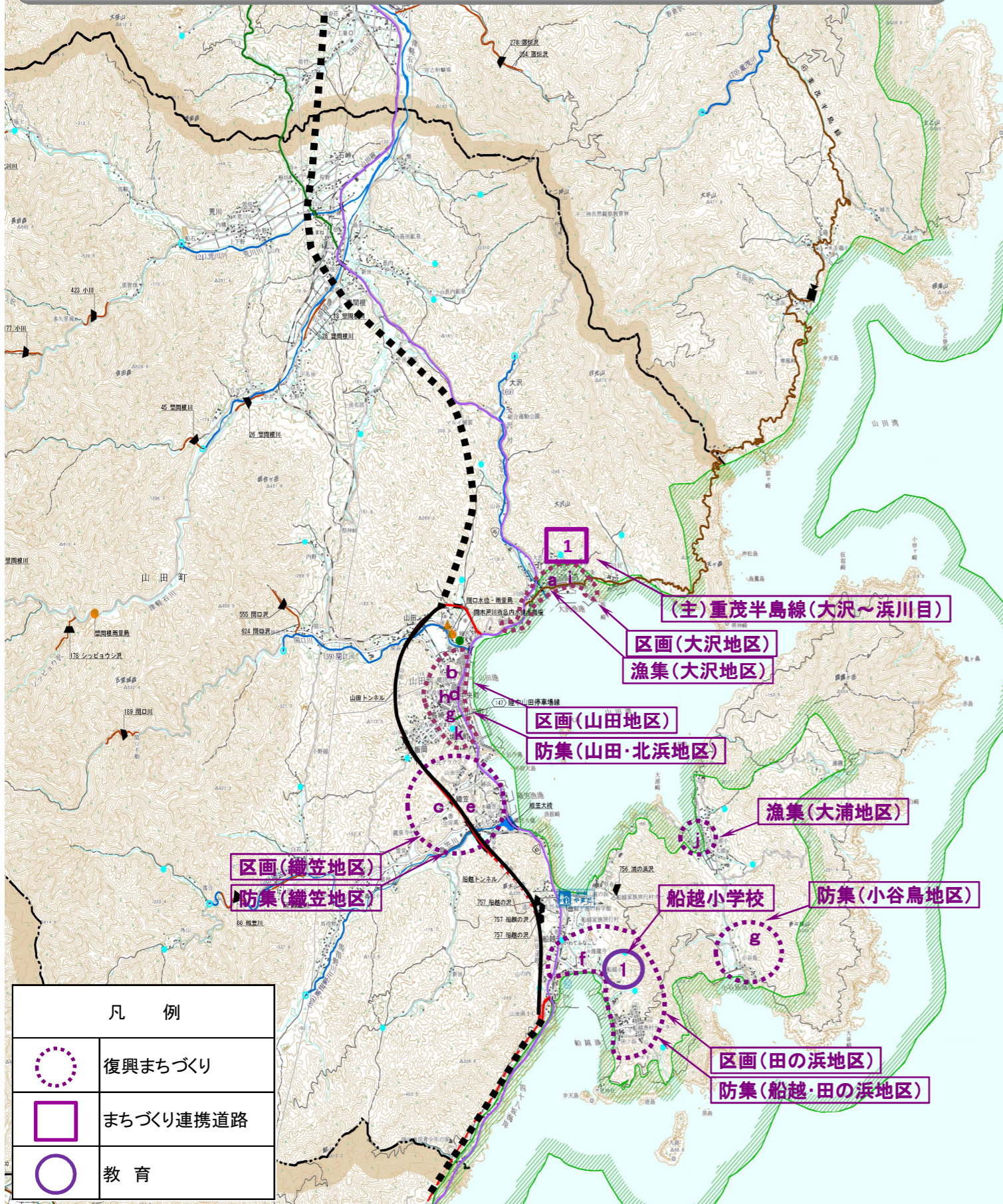
※ 事業の実施箇所や実施内容、整備スケジュールは、今後、変更する可能性があります。

社会資本の復旧・復興ロードマップ 【山田町 2/3】

基準日：平成25年7月31日
(平成25年8月8日公表)

問い合わせ先【県】宮古土木センター(0193-64-2221)
水産振興センター(0193-64-2216)、医療局(019-629-6347)
【町】山田町復興推進課(0193-82-3111)
(教)学校教育課(0193-82-3111内312)

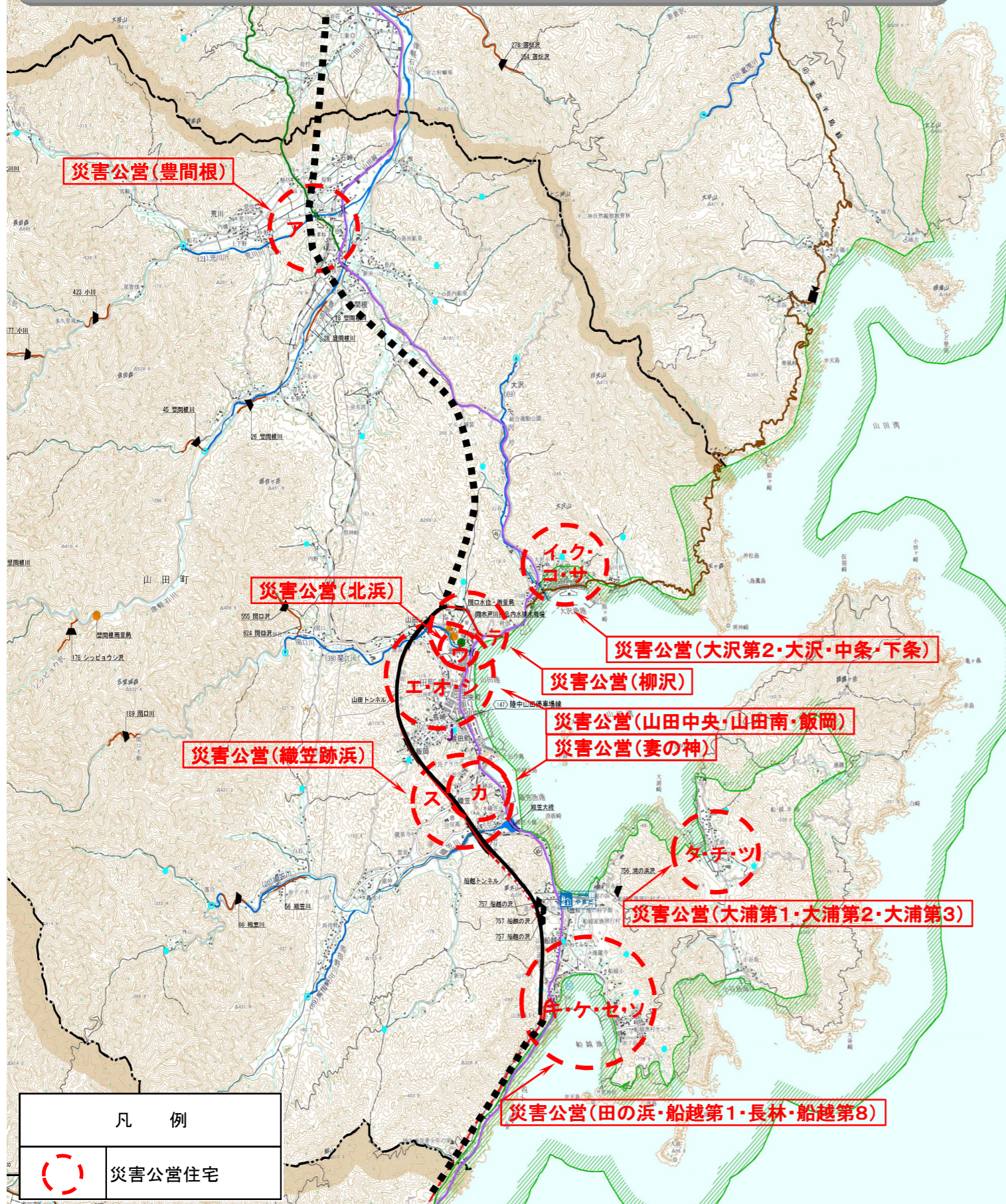
みんなで取り戻す、ひとの笑顔、元気な産業、
碧い海とともに暮らす町



分野区分	細分項目等	事業主体	路線・箇所名等	事業概要	年度別整備スケジュール								
					第1期(基盤復興期間)			第2期(本格復興期間)			第3期(更なる展開への連続期間)		
					H23	H24	H25	H26	H27	H28	H29	H30	
復興まちづくり	土地区画整理	町	a 大沢地区	区域面積:6.5ha 対象戸数:110戸 (民90戸・公20戸)	事業準備・住民合意	都市計画決定・事業計画策定・仮換地手続き等	工事	順次住宅建設	公20戸	調整中 民90戸			
			b 山田地区	区域面積:20.5ha 対象戸数:345戸 (民205戸・公140戸)	事業準備・住民合意	都市計画決定・事業計画策定・仮換地手続き等	工事(県街路含む)	順次住宅建設	公140戸	調整中 民205戸			
			c 織笠地区	区域面積:2.5ha 対象戸数:27戸 (民27戸)	事業準備・住民合意	都市計画決定・事業計画策定・仮換地手続き等	★工事	順次住宅建設		調整中 民27戸			
			危険区域(山田、織笠、田の浜地区)	区域面積:33.5ha (山田15.0ha、織笠14.0ha、田の浜4.5ha)	事業準備・住民合意	都市計画決定・事業計画策定・仮換地手続き等	工事						
復興まちづくり	防災集団移転	町	d 山田・北浜地区	対象戸数:413戸 (民228戸・公185戸)	事業準備・住民合意	事業計画策定	調査・設計等	工事	順次住宅建設	公185戸	民228戸		
			e 織笠地区	対象戸数:193戸 (民171戸・公22戸)	事業準備・住民合意	事業計画策定	調査・設計等	★工事	順次住宅建設	公22戸	民171戸		
			f 船越・田の浜地区	対象戸数:222戸 (民158戸・公64戸)	事業準備・住民合意	事業計画策定	調査・設計等	★工事	順次住宅建設	公34戸 公30戸	民158戸		
			g 小谷鳥地区	対象戸数:4戸 (民4戸)	事業準備・住民合意	事業計画策定	調査・設計等	工事	順次住宅建設	民4戸			
津波復興拠点	町	町	h-1 山田地区(中心市街地エリア)	区域面積:2.3ha	事業準備・住民合意	調査・設計等	用地	工事					
			h-2 山田地区(公共防災エリア)	区域面積:2.7ha	事業準備・住民合意	調査・設計等	用地	工事					
漁業集落防災機能強化	町	町	i 大沢地区	集落道、用地造成他 対象戸数:177戸 (民144戸・公33戸)	事業準備・住民合意	事業計画策定	調査・設計等	工事	順次住宅建設	公33戸	民144戸		
			j 大浦地区	集落道、用地造成他 対象戸数:29戸 (民8戸・公21戸)	事業準備・住民合意	事業計画策定	調査・設計等	工事	順次住宅建設	公21戸	民8戸		
街路整備	町	町	k 陸中山田停車場線	整備延長:200m				設計・工事等 土地区画整理山田地区に移行					
まちづくり連携道路	町	町	1 (主)重茂半島線	大沢～浜川目			施工準備	用地買収	用地・工事の推進				
医療	病院	県	県立山田病院	織笠地区山田中学校北側町有地			建設場所選定	用地・設計・工事				1病棟一般病床50床程度、診療科は内科・外科を基本にこれまでの外来診療機能を維持	
教育	小学校	町	1 船越小学校	(災害復旧)移転	住民合意等	用地取得・設計	☆造成工事	設計	★校舎・体育館等建設	移転完了まで県立陸中海岸青少年の家を使用			

※ 事業の実施箇所や実施内容、整備スケジュールは、今後、変更する可能性があります。
※ 復興まちづくりの「民」は自立再建等の宅地数、「公」は災害公営住宅の戸数です。

みんなで取り戻す、ひとの笑顔、元気な産業、
碧い海とともに暮らす町



分野区分	細分項目等	事業主体	路線・箇所名等	事業概要	年度別整備スケジュール																																											
					第1期(基盤復興期間)			第2期(本格復興期間)			第3期(更なる展開への連結期間)																																					
					H23	H24	H25	H26	H27	H28	H29	H30																																				
県	直接建設	豊間根(単独)	S造3階 予定戸数:72戸	用地	設計	★工事	72戸																																									
							大沢第2(区:大沢地区)	RC造 予定戸数:20戸	用地・設計・工事	20戸																																						
										北浜(単独)	RC造5階 予定戸数:90戸	用地	設計	工事	90戸																																	
															山田中央(区:山田地区)	RC造 予定戸数:140戸	用地・設計・工事	140戸																														
																		山田南(防:山田地区)	RC造 予定戸数:70戸	用地・設計・工事	70戸																											
																					妻の神(単独)	RC造 予定戸数:70戸	用地	設計	工事	70戸																						
																										田の浜(単独)	予定戸数:20戸	用地・設計・工事	20戸																			
																													大沢(単独)	RC造5階 予定戸数:35戸	用地	設計・工事	35戸															
																																	船越第1(防:船越地区)	予定戸数:30戸	用地・設計・工事	30戸												
																																				中条(漁:大沢地区)	予定戸数:17戸	用地	設計	工事	17戸							
下条(漁:大沢地区)	予定戸数:16戸	用地	設計	工事	16戸																																											
					飯岡(防:山田地区)	予定戸数:115戸	用地	設計	工事																																115戸							
										織笠跡浜(防:織笠地区)	予定戸数:22戸	用地	設計	工事																											22戸							
															長林(防:船越・田の浜地区)	予定戸数:21戸	用地																								設計	工事	21戸					
																		船越第8(防:船越・田の浜地区)	予定戸数:13戸	用地																							設計	工事	13戸			
																					大浦第1(単独)	予定戸数:10戸	用地	設計	工事																				10戸			
																										大浦第2(漁:大浦地区)	予定戸数:10戸	用地																	設計	工事	10戸	
																													大浦第3(漁:大浦地区)	予定戸数:11戸	用地	設計															工事	11戸
																																	柳沢(単独)	予定戸数:49戸	設計													工事

※ 事業の実施箇所や実施内容、整備スケジュールは、今後、変更する可能性があります。